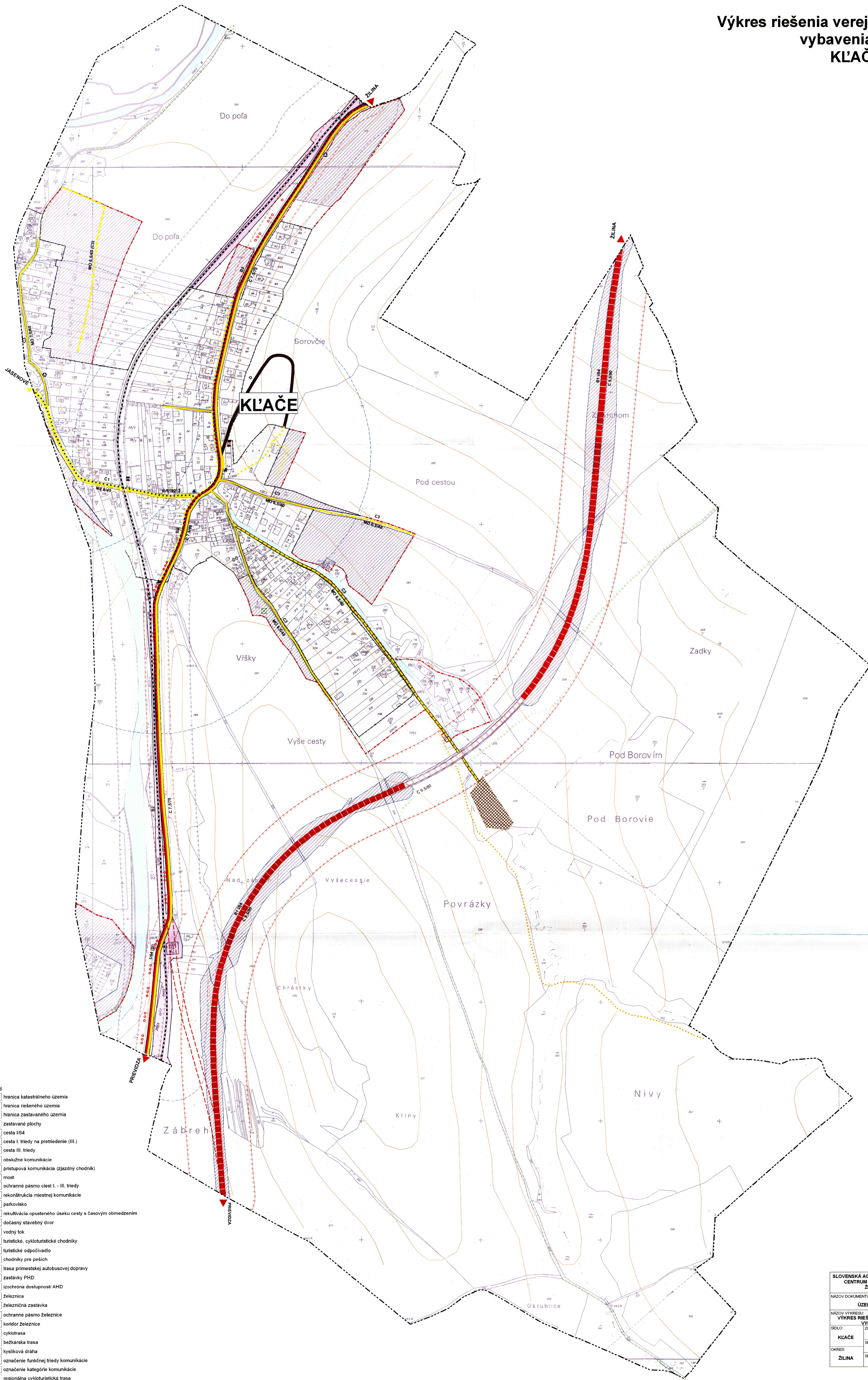




# Výkres riešenia verejného dopravného vybavenia obce KĽAČE



- Legenda:**
- stav návrh výhled
  - hranica katastrálneho územia
  - hranica riešeného územia
  - hranica zastavaného územia
  - zastavané plochy
  - cesta I/64
  - cesta I. triedy na pretriedenie (III.)
  - cesta III. triedy
  - obslužné komunikácie
  - prístupová komunikácia (zjazdny chodník)
  - most
  - ochranné pásmo ciest I. - III. triedy
  - rekonštrukcia miestnej komunikácie
  - parkovisko
  - rekultivácia opusteného úseku cesty s časovým obmedzením
  - dočasný stavebný dvor
  - vodný tok
  - turistické, cykloturistické chodníky
  - turistické odpočívadlo
  - chodníky pre peších
  - trasa prímestskej autobusovej dopravy
  - zastávky PHD
  - izochróna dostupnosti AHD
  - železnica
  - železničná zastávka
  - ochranné pásmo železnice
  - koridor železnice
  - cyklotrasa
  - bežkárska trasa
  - kyslíková dráha
  - označenie funkčnej triedy komunikácie
  - označenie kategórie komunikácie
  - regionálna cykloturistická trasa

OBEC KĽAČE  
 SCHVAĽOVACIA DOLOŽKA:  
 ÚZEMNÝ PLÁN OBCE (UPN - O) KĽAČE  
 BOL SCHVAĽENÝ V OBEČNOM ZASTUPITELSTVE  
 ULIČ. Č. 42/III, bud. 8 A, ŽILINA 13.10.2009  
 OPRAVNENÝ OSOBNÝ Jaroslav Gáborčík, obec  
 PODPIS: *[Signature]*



SLOVENSKÁ AGENTÚRA ŽIVOTNÉHO PROSTREDIA CENTRUM STAROSTLIVOSTI O MESTSKÉ ŽIVOTNÉ PROSTREDIE		 Č. VÝKRESU: 3 MIERKA: 1:2000 DÁTUM: august 2009
NÁZOV VÝKRESU: VÝKRES RIEŠENIA VEREJNÉHO DOPRAVNÉHO VYBAVENIA OBCE KĽAČE SÍDLO: KĽAČE OKRES: ŽILINA		
ZODPOVEDNÝ PROJEKTANT: ING. ARCH. Z. BRZÁ SPRACOVAL: ING. M. SLADKÝ BC. T. MIČÍK		