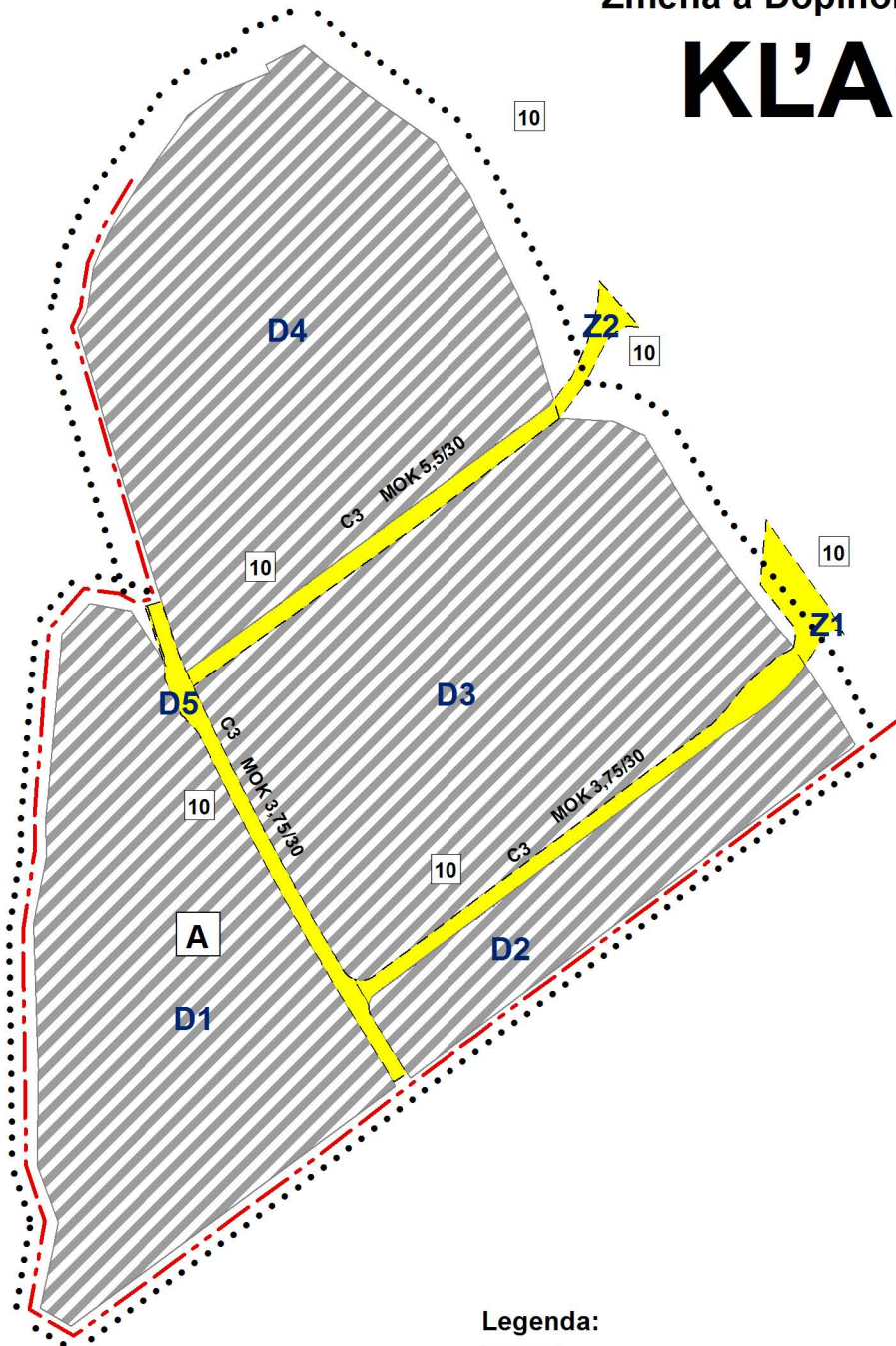










KĽAČE



Legenda:

-  Hranica riešeného územia
 -  Hranica zastavaného územia obce - návrh
 -  Navrhované plochy
 -  Miestna komunikácia - návrh
 -  D1 Číslo lokality
 -  C3 Označenie funkčnej triedy komunikácie
 -  MO 5,5/40 Označenie kategórie komunikácie
- Verejnoprospešné stavby:
-  10 Nové miestne komunikácie a chodníky

NÁZOV ÚPD:				ZMENA A DOPLNOK Č.1 UPN-O KĽAČE		Č. VÝKRESU:	
						3	
NÁZOV VÝKRESU:				VÝKRES RIEŠENIA VEREJNÉHO DOPRAVNÉHO VYBAVENIA OBCE			
				MIERKA:			
				1 : 2000			
OBSTARÁVATEL:	HLAVNÝ RIEŠITEL:	RIEŠITEL:	DIG. SPRACOVAL:	DÁTUM:			
Ing. SLÁMKOVÁ	ING. ARCH. BRZÁ	ING. M. MILATA	BC. MIČÍK	04/2016			