



n) skupinová kanalizácia obcí: Kunerad, Rajecké Teplice, Kamenná Poruba, Kanská, vo výhlade Kľače, Jasenové, Zbyňov s napojením na verejnú kanalizáciu mesta Žilina a čistením na ČOV Žilina.

3.2 energetické stavby

3.2.6 stavby súvisiace s plynofikáciou v okresoch Žilina


Po zapracovaní uvedených pripomienok do návrhu ÚPN – O Kľače sa Žilinský samosprávny kraj opätovne vyjadrí k uvedenej územnoplánovacej dokumentácii.

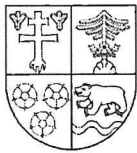
S pozdravom

Žilinský samosprávny kraj  
v Žiline  
odbor regionálneho rozvoja a miestneho ruchu



Bc. Iveta Chabadová  
riaditeľka odboru

Vypracoval : ORRaCR  
Meno a priezvisko : M. Zaymusová  
Dátum: : 04.03.2010  
Dátum a číslo úlohy : 05.02.2010/4045  
Podpis : 



•  
**Obec Kľače**  
Obecný úrad  
**013 19 Kľače**  
•

Váš list číslo/zo dňa      Naše číslo      Vybavuje      Žilina  
3405/2010/ORRaCR-007      Ing. arch. Zaymusová      12.04.2010

Vec

**Návrh územného plánu obce Kľače - stanovisko**

Dňa 19.3.2010 bola na Úrad ŽSK, odbor regionálneho rozvoja a cestovného ruchu doručená Vaša žiadosť o opätovné preskúmanie súladu Návrhu územného plánu obce Kľače (ďalej ÚPN - O) s nadradenou územnoplánovacou dokumentáciou – Územným plánom Veľkého územného celku Žilinského kraja v znení platných zmien a doplnkov.


Spracovateľom návrhu uvedenej územnoplánovacej dokumentácie je SAŽP, CMŽP Žilina, Ing. arch. Z. Brzá, obstarávanie návrhu podľa § 2a zákona č. 50/1976 Zb. o územnom plánovaní a stavebnom poriadku v znení neskorších predpisov (ďalej len stavebný zákon) zabezpečuje Obec Kľače prostredníctvom odborne spôsobilej osoby - Ing. M. Slamkovej.

Žilinský samosprávny kraj ako orgán územného plánovania samosprávneho kraja po zapracovaní našich pripomienok k ÚPN - O Kľače a podľa § 22 stavebného zákona vydáva nasledovné **stanovisko**:

Obsah predloženej dokumentácie Návrh ÚPN - O Kľače **je v súlade** so záväznou časťou platného Územného plánu veľkého územného celku Žilinského kraja v znení jeho platných zmien a doplnkov.

**Žilinský samosprávny kraj**  
**v Žiline**

-1-

  
Ing. Juraj Blanár  
predseda







**KRAJSKÝ STAVEBNÝ ÚRAD V ŽILINE**  
**Odbor územného plánovania**  
Andreja Kmeťa č.17, 010 01 Žilina

OBECNÝ ÚRAD KĽAČE	
Došlo dňa: 2.7.2009	Registračného zn.: 
Podanie číslo: 166/09	Skraťovací znak a letáka: 
Prílohy: 	Vybavuje: 

**Obec Kľ a č e**  
v zastúpení starostom obce  
**O b e c n ý ú r a d**  
č.1  
**013 19 Kľ a č e**

Váš list číslo/zo dňa  
160/2009/24.06.2009

Naše číslo  
2009/01464/TOM

Vybavuje/linka  
Ing.arch.I.Tomová/5643 424

Žilina  
30.06.2009

Vec

**Návrh územného plánu obce (ÚPN-O) Kľ a č e – výzva na predloženie ÚPD.**

Krajskému stavebnému úradu v Žiline, odboru územného plánovania, ako príslušnému orgánu územného plánovania v zmysle zákona č.50/1976 Zb. o územnom plánovaní a stavebnom poriadku (stavebný zákon) v znení neskorších predpisov, bolo dňa 29.06.2009 doručené oznámenie obce Kľ a č e, v zastúpení starostom obce Jaroslavom Gelatíkom, o začatí prerokovania Návrhu územného plánu obce Kľ a č e (ďalej len Návrh ÚPN-O Kľ a č e) spolu so žiadosťou o vydanie stanoviska v zmysle §22 stavebného zákona.

Keďže oznámenie prerokovania bolo doručené bez príloh a v zmysle §22 ods.4 stavebného zákona je nutné, aby došlo k dohode s dotknutými orgánmi štátnej správy, týmto Vás vyzývame, aby ste neodkladne predložili kompletnú dokumentáciu „Návrhu ÚPN-O Kľ a č e“ - textovú, grafickú a záväznú časť, ktorá bude na našom odbore k dispozícii aj pre Krajský pozemkový úrad v Žiline, Krajský úrad životného prostredia v Žiline, Žilinský samosprávny kraj,...

Obec zabezpečuje obstarávanie územnoplánovacích podkladov a územnoplánovacej dokumentácie prostredníctvom odborne spôsobilej osoby podľa §2a stavebného zákona. Týmto žiadame Obec Kľ a č e o nahlásenie odborne spôsobilej osoby (OSO), prostredníctvom ktorej obec zabezpečuje obstarávanie územnoplánovacej dokumentácie. Je nutné, aby obec predložila fotokópiu osvedčenia o odbornej spôsobilosti OSO, na ktorej bude písomné potvrdenie obce (ako orgánu územného plánovania), že túto OSO poveruje obstarávaním predmetnej územnoplánovacej dokumentácie, s pečiatkou obce a podpisom starostu obce ako štatutárneho zástupcu.

S pozdravom

**KRAJSKÝ STAVEBNÝ ÚRAD**  
**V ŽILINE**  
**ODBOR ÚZEMNÉHO PLÁNOVANIA**

Ing. Eugen Kozáček  
prednosta

Na vedomie :

- Krajský úrad životného prostredia, Námestie Ľ. Štúra č.3, 010 01 Žilina
- Krajský pozemkový úrad, A.Kmeťa 17, 010 01 Žilina
- Žilinský samosprávny kraj, Komenského 48, 011 09 Žilina
- Co/spis



# KRAJSKÝ STAVEBNÝ ÚRAD V ŽILINE

Odbor územného plánovania

Andreja Kmeťa č.17, 010 01 Žilina

<b>OBECNÝ ÚRAD KĽAČE</b>	
Došlo dňa: 14.7.2009	Registračná zn.: 
Podacie číslo: 145709	Skartačný znak a lehota: 
Prílohy: 	Vybavuje: 

Váš list číslo/zo dňa  
30.06.2009

Naše číslo  
2009/01464/TOM

**Obec Kľače**  
v zastúpení starostom obce  
Obecný úrad č.1  
013 19 Kľače

Vybavuje/linka  
Ing.arch.I.Tomová/5643 424

Žilina  
10.07.2009

Vec

**Návrh územného plánu obce Kľače – stanovisko v zmysle §22 ods.5 zákona č.50/1976 Zb. o územnom plánovaní a stavebnom poriadku (stavebný zákon) v znení neskorších predpisov.**

Krajskému stavebnému úradu v Žiline, odboru územného plánovania, ako príslušnému orgánu územného plánovania v zmysle zákona č.50/1976 Zb. o územnom plánovaní a stavebnom poriadku (stavebný zákon) v znení neskorších predpisov, bolo dňa 29.06.2009 doručené oznámenie obce Kľače, v zastúpení starostom obce Jaroslavom Gelatíkom, o začatí prerokovania Návrhu územného plánu obce Kľače (ďalej len Návrh ÚPN-O Kľače) spolu so žiadosťou o vydanie stanoviska v zmysle §22 stavebného zákona k predmetnej ÚPD.

Vzhľadom na to, že oznámenie bolo Krajskému stavebnému úradu (KSÚ) v Žiline doručené bez príloh a v zmysle § 22 ods.4 stavebného zákona je nutné, aby došlo k dohode s dotknutými orgánmi štátnej správy, KSÚ v Žiline vyzval Obec Kľače listom (č.2009/01464/TOM) zo dňa 30.06.2009, aby mu bola predložená kompletná územnoplánovacia dokumentácia. Na základe tejto výzvy Obec Kľače predložila na pripomienkovanie dňa 02.07.2009 návrh ÚPN-O Kľače.

Územnoplánovacia dokumentácia (ďalej len ÚPD) Návrh ÚPN-O Kľače bola spracovaná na objednávku Obce Kľače kolektívom autorov SAŽP v Žiline pod vedením hlavnej spracovateľky autorizovanej architektky Ing. arch. Z. Brzej v marci 2009. Obec zabezpečuje obstarávanie podľa §2a stavebného zákona prostredníctvom odborne spôsobilej osoby, ktorou je Ing. M. Slámková, preukaz odbornej spôsobilosti číslo 108.

Dôvodom pre obstaranie návrhu ÚPN-O Kľače je potreba získania základného nástroja územného rozvoja a starostlivosti o životné prostredie obce, ktorý bude komplexne riešiť priestorové usporiadanie a funkčné využívanie územia, zosúladať záujmy a činnosti ovplyvňujúce územný rozvoj, životné prostredie a ekologickú stabilitu a ustanovovať regulatívy priestorového usporiadania a funkčného využívania územia.

Krajskému stavebnému úradu v Žiline bol predložený na pripomienkovanie predmetný Návrh ÚPN-O Kľače, ktorý pozostáva z grafickej a textovej časti.

Textová časť :

- A.1 Základné údaje
- A.2 Riešenie územného plánu obce

Na textovú časť nadväzujú tieto výkresy grafickej časti :

- 1 - Širšie vzťahy M 1 : 50 000
- 2 - Komplexný výkres priestor. usporiadania a funkč. využívania územia M 1 : 2 000
- 3 - Verejné dopravné vybavenie M 1 : 2 000
- 4 - Technická infraštruktúra M 1 : 2 000
- 5 - Výkres budúceho použitia poľnohospodárskej pôdy a lesných pozemkov na nepoľnohospodárske účely M 1 : 2 000



V prípade, že budú uplatnené stanoviská a písomné pripomienky, ktoré nebudú môcť byť zohľadnené, žiadame byť informovaní o termíne ich opätovného prerokovania podľa §22 ods.7 stavebného zákona, prípadne odporúčame k uvedenému prerokovaniu prizvať pracovníka tunajšieho odboru územného plánovania.

Až po vyhodnotení pripomienkového konania, po dohode s dotknutými orgánmi štátnej správy a po upravení dokumentácie v zmysle uplatnených pripomienok (ktorá má byť predmetom schvaľovania v obecnom zastupiteľstve), Obec Kľače predloží výsledný návrh ÚPN-O Kľače Krajskému stavebnému úradu v Žiline na preskúmanie súladu návrhu ÚPN-O so stavebným zákonom podľa §25 ods.4.

K žiadosti o preskúmanie v zmysle §25 ods.1 stavebného zákona predloží Obec Kľače podklady podľa §25 ods.2 stavebného zákona a §15 vyhlášky č. 55/2001 Z.z. : oznámenie o vyvesení a zvesení návrhu, doklad o prerokovaní návrhu s dotknutými právnickými, fyzickými osobami a dotknutými orgánmi a samosprávnym krajom (zápisnica z prerokovania, fotokópie stanovísk), vyhodnotenie stanovísk a pripomienok (odporúčame spracovať v tabuľkovej forme) s uvedením konkrétnej akceptácie pripomienok v texte, návrh všeobecne záväzného právneho predpisu, ktorým sa vyhlasuje záväzná časť ÚPD, súhlas na použitie poľnohospodárskej pôdy na iné účely podľa zákona NR SR č. 220/2004 Z.z., vydaný príslušným orgánom ochrany poľnohospodárskej pôdy, vyjadrenie Krajského úradu životného prostredia v Žiline v zmysle §9 ods.1 písm. a) zákona NR SR č. 543/2002 Z.z. o ochrane prírody a krajiny, stanovisko Krajského (Obvodného) úradu pre cestnú dopravu a pozemné komunikácie v Žiline, stanovisko Krajského pamiatkového úradu, súhlas Obvodného lesného úradu v zmysle zákona NR SR č. 326/2005 Z.z., stanovisko Regionálneho úradu verejného zdravotníctva, stanovisko Žilinského samosprávneho kraja, či je obsah návrhu ÚPN-O Kľače v súlade so záväznou časťou schváleného Územného plánu veľkého územného celku Žilinský kraj.

S pozdravom

**KRAJSKÝ STAVEBNÝ ÚRAD**  
**V ŽILINE**  
**ODBOR ÚZEMNÉHO PLÁNOVANIA**  
Ing. Eugen Kozáček  
prednosta

Na vedomie:

- Ing. M. Slámková, Udiča 672, 018 01 Považská Bystrica – odborne spôsobilá osoba na obstarávanie ÚPP a ÚPD
- Co/spis

# KRAJSKÝ ÚRAD ŽIVOTNÉHO PROSTREDIA V ŽILINE

## ODBOR STAROSTLIVOSTI O ŽIVOTNÉ PROSTREDIE

Námestie Ľudovíta Štúra č.3, 010 01 Žilina

OBECNÝ ÚRAD KĽAČE	
Došlo dňa: 31.07.2009	Registrácia zn.:
Podacie číslo: 204/09	Skartačný znak a lehoty:
Prílohy:	Vybavuje:

•  
•  
Obec Kľače  
Obecný úrad Kľače  
013 19  
•  
•

Vaše číslo /zo dňa

Naše číslo  
2009/00925-5/Dur

Vybavuje / linka  
Ing. Ďurian

Žilina  
27. 7. 2009

Vec

Návrh územného plánu obce Kľače - vyjadrenie

Krajský úrad životného prostredia v Žiline ako príslušný orgán štátnej správy ochrany prírody a krajiny podľa zákona č. 525/2003 Z. z. o štátnej správe starostlivosti o životné prostredie a o zmene a doplnení niektorých zákonov, podľa § 67 písm. g) zákona č. 543/2002 Z. z. o ochrane prírody a krajiny v platnom znení (ďalej len „zákon“), na základe žiadosti: Obec Kľače, Obecný úrad Kľače, 013 19, dáva k návrhu - Územný plán obce Kľače, podľa § 9, ods. 1, písm. a) zákona, v súlade s § 103 ods. 6,7, a 8 zákona, nasledovné

### vyjadrenie :

Návrh územného plánu obce sa týka katastrálneho územia obce Kľače. Katastrálne územie obce Kľače leží v prvom stupni ochrany podľa zákona. Podľa RÚSES Žilina k.ú. obce preteká regionálny biokoridor Rbk 18 Vodný tok a niva Rajčianky.

KÚŽP v Žiline nemá z hľadiska ochrany prírody a krajiny námietky voči Návrhu územného plánu obce Kľače.

S pozdravom

Krajský úrad životného prostredia  
v Žiline  
Nám. Ľ. Štúra 3  
010 01 Žilina

Ing. Stefan Geisbacher  
vedúci odboru

Na vedomie: NP Malá Fatra, Hrnčiarska ul. 197, 013 03 Varín

Telefón  
041/507 68 23

Fax  
++421/041/7072919

E-mail  
durian@za.kuzp.sk

Internet

IČO  
31777350



# KRAJSKÝ POZEMKOVÝ ÚRAD V ŽILINE

Ul. A. Kmeťa č. 17, 010 01 Žilina

OBEKNÝ ÚRAD KLAČE	
Došlo dňa: 03.08.2009	Registratúrna zn.:
Podacie číslo: 108/09	Skartačný znak a ichota:
Prilohy:	Vybavuje:

Obec Kľače  
Obecný úrad

031 19 Kľače

Vaše číslo/zo dňa  
160/2009/24.06.2009

Naše číslo  
KPÚ- 2009/00402/15J

Vybavuje/linka  
Mgr. Jurčíková/34145

Žilina  
27.07.2009

Vec

„Návrh územného plánu Obce Kľače (ÚPN-O) “ -stanovisko

Krajský pozemkový úrad v Žiline, ako príslušný orgán podľa § 5 ods. 4 písm.h) zákona SNR č. 330/1991 Zb. o pozemkových úpravách, usporiadaní pozemkového vlastníctva, pozemkových úradoch, pozemkovom fonde a o pozemkových spoločenstvách v znení neskorších predpisov a podľa zákona NR SR č. 220/2004 Z.z. o ochrane a využívaní poľnohospodárskej pôdy a o zmene zákona č. 245/2003 Z.z. o integrovanej prevencii a kontrole znečisťovania životného prostredia a o zmene a doplnení niektorých zákonov (ďalej len „zákon“) k návrhu ÚPN-O Kľače dáva z hľadiska ochrany poľnohospodárskej pôdy nasledovné stanovisko:

- do legendy doplniť návrh hranice skutočne zastavaného územia obce,
- vo výkresoch č. 3,4 – v legende vylúčiť návrh hranice zastavaného územia obce k 1.1.1990 (hranica je nemenná),
- do výkresu vyhodnotenie PP – doplniť polohopis – v súlade s ostatnými výkresmi.

Pri podaní žiadosti o vydanie súhlasu podľa § 13 zákona, žiadame predložiť orgánu ochrany poľnohospodárskej pôdy prepracovanú dokumentáciu v súlade s našim stanoviskom. Ďalej je potrebné predložiť informáciu o existencii hydromelioračných zariadení od správcu HMZ, potvrdenie Výskumného ústavu pôdoznanectva a ochrany pôdy Bratislava, pracovisko Banská Bystrica, Ul. Mládežnícka č. 36, 974 04 Banská Bystrica o BPEJ, stanovisko užívateľa PP, vyhodnotenie záberov poľnohospodárskej pôdy v textovej, tabuľkovej a mapovej časti v dvoch vyhotoveniach, ktoré budú podkladom pre ďalšie konanie na

Telefón  
+421/041/5074245

FAX  
+421/041/5007620

E-mail  
maria.jurcikova.pza@3s.land.gv.sk

Internet

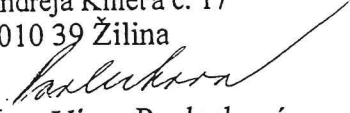
IČO  
37905562

krajskom pozemkovom úrade a príslušnom obvodnom pozemkovom úrade, komplexný výkres priestorového usporiadania a funkčného využitia územia, výkres širších vzťahov a vyhodnotenie pripomienkového konania.

Krajský pozemkový úrad  
v Žiline

Ul. Andreja Kmeťa č. 17

010 39 Žilina

  
Ing. Viera Pavlechová  
prednostka

Na vedomie:

Krajský stavebný úrad, A. Kmeťa č. 17, Žilina + dokumentácia

# KRAJSKÝ POZEMKOVÝ ÚRAD V ŽILINE

Ul. A. Kmeťa č. 17, 010 01 Žilina

Obec Kláče  
Obecný úrad

013 19 Kláče

Vaše číslo/zo dňa  
28.09.2009

Naše číslo  
KPÚ-2009/00684/15J

Vybavuje/linka  
Mgr. Jurčíková/34145

Žilina  
22.01.2010

Vec

„Návrh Územného plánu Obce Kláče (ÚPN – O)“ – súhlas

Krajský pozemkový úrad v Žiline ako príslušný orgán podľa § 5 ods. 4 písm. h) zákona č. 330/1991 Zb. o pozemkových úpravách, usporiadaní pozemkového vlastníctva, pozemkových úradoch, pozemkovom fonde a o pozemkových spoločenstvách v znení neskorších predpisov, vo veci žiadosti Obce Kláče zo dňa 28.01.2010

## I. Udeľuje súhlas

podľa § 13 ods. 1 zákona č. 220/2004 Z.z. o ochrane a využívaní poľnohospodárskej pôdy a o zmene zákona č. 245/2003 Z.z. o integrovanej prevencii a kontrole znečisťovania životného prostredia a o zmene a doplnení niektorých zákonov (ďalej len „zákon“) k budúcemu možnému použitiu poľnohospodárskej pôdy na stavebné zámery a iné zámery pre ÚPN – O Kláče a to:

- natrvalo 6,95 ha poľnohospodárskej pôdy z toho v skupine BPEJ,
  - 5 skupina - 0,43 ha
  - 6 skupina - 0,73 ha
  - 7 skupina - 3,64 ha
  - 8 skupina - 1,7 ha
  - 9 skupina - 0,45 ha

pre 8 lokalít z pozemkov, ktoré tvoria prílohu ÚPN – O Kláče „Vyhodnotenie dôsledkov stavebných zámerov a iných návrhov na poľnohospodárskej pôde“ v tomto upresnení:

Lokalita číslo	Funkčné využitie (návrh)	Výmera navrhovaná na odňatie v ha	BPEJ
I.	preložka cesty	1,43	5,6,7,8

3.			
4.	IBV		
5.	IBV	2,95	
6.	rozšírenie parku	0,25	7
7.	rozšírenie cintorína	0,22	7,9
8.	protipovod. úprava	0,28	7
9.	IBV	0,16	8,9
10.	IBV	1,65	8,9
11.	IBV	0,01	6,8,9
			5

**Spolu:** **6,95 ha**

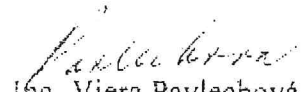
**Údaje o pôdnom fonde sú prevzaté z podkladov:**

- vyhodnotenie záberov poľnohospodárskej pôdy vypracované v rámci ÚPN, jeho textovej, tabuľkovej a grafickej časti,
- potvrdenie VÚPOP o BPFJ č. BB-368/2009 zo dňa 20.07.2009,
- vyjadrenie Hydromeliorácií, š.p. Bratislava o existencii hydromelioračných zariadení č.3288-4/110/2009 zo dňa 11.08.2009,
- vyjadrenia J+K spol. s.r.o., Jasenové I, 013 19 Kľače
- stanovísk dotknutých orgánov štátnej správy.

**II. Súhlas sa udeľuje za dodržania týchto podmienok:**

- 1) Poľnohospodársku pôdu, na ktorú bol udelený súhlas, použiť pre účely výstavby **v odsúhlasenom rozsahu len na základe právoplatného rozhodnutia, vydanom v zmysle § 17 ods. I zákona.**
- 2) Nenarušovať ucelenosť honov a nesťažovať obhospodarovanie poľnohospodárskej pôdy nevhodným situovaním stavieb, jej delením a drobením alebo vytváraním častí nevhodných na obhospodarovanie poľnohospodárskymi mechanizmami.
- 3) Zabezpečiť prístup na neprístupné hony v prípade rozdelenia honov vybudovaním účelových poľných ciest.
- 4) Vykonať skrývku humusového horizontu poľnohospodárskych pôd odnímaných natrvalo a zabezpečiť ich hospodárne a účelné využitie na základe bilancie skrývky humusového horizontu.
- 5) Zabezpečiť základnú starostlivosť o odňatú poľnohospodársku pôdu podľa § 12 zákona až do realizácie stavby, najmä pred zaburinením pozemkov a porastom samonáletu drevín.
- 6) Prípadne poškodenú príahľú poľnohospodársku pôdu uviesť do pôvodného stavu na náklady investora
- 7) Investor stavieb je povinný požiadať Obvodný pozemkový úrad v Žiline o vydanie rozhodnutia podľa § 17 zákona.
- 8) V prípade poškodenia drenážneho systému je investor povinný dodržať podmienky stanoviska Poľnohospodárskeho družstva K+M spol s.r.o. Jasenové zo dňa 24.08.2009.

Krajský pozemkový úrad  
v Žiline  
III. Andreja Kmeľa č. 17  
010 29 Žilina

  
Ing. Viera Pavlechová  
prednostka



# OBVODNÝ ÚRAD ŽIVOTNÉHO PROSTREDIA V ŽILINE

Moyzesova 54. 010 01 Žilina

Číslo : A2009/01905-002/OUŽP-Chl

V Žiline dňa : 22.07.2009

OBECNÝ ÚRAD KLAČE	
Došlo dňa: 28.07.2009	Registračná značka
Podacie číslo: 200/09	Identifikačný znak a číslo
Prílohy:	

O B E C K L A Č E

013 19 Kľače

**Vec : Návrh územného plánu obce.**  
- stanovisko

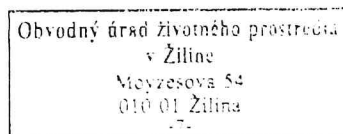
Dňa 30.06.2009 sme od Vás obdržali oznámenie o začatí prerokovania Územného plánu obce Kľače.

Obvodný úrad životného prostredia v Žiline, štátna správa ochrany ovzdušia v zmysle § 33 ods.3 písm.t zákona č. 478 / 2002 Z. z. o ochrane ovzdušia a ktorým sa dopĺňa zákon č. 401/1998 Z. z. o poplatkoch za znečisťovanie ovzdušia v znení neskorších predpisov (zákon o ovzduší) v znení neskorších predpisov (ďalej len zákon o ovzduší) vydáva k návrhu územného plánu obce nasledovné

s t a n o v i s k o .

V predmetnom území neevidujeme veľký ani stredný zdroj znečisťovania ovzdušia, ktorý by bol kategorizovaný v zmysle vyhlášky MŽP SR č. 706/2002 Z.z. v znení neskorších predpisov a v predložennom ÚPN sa s takýmito zdrojmi ani neuvažuje.

Na základe uvedeného Obvodný úrad Životného prostredia v Žiline, štátna správa ochrany ovzdušia vydáva k návrhu územného plánu obce **súhlas bez pripomienok.**



**RNDr. Drahomíra Macašková**  
prednostka úradu

spis

OBVODNÝ ÚRAD ŽIVOTNÉHO PROSTREDIA V ŽILINE  
Moyzesova 54, 010 01 Žilina

<b>OBEČNÝ ÚRAD KLÁČE</b>	
Došlo dňa: 22. 7. 2009	Registračná značka:
Podacie číslo: 186/09	Skartačný znak a číslo:
Prilohy:	Vybavuje:

Obec Kláče, starosta obce  
Obecný úrad v Kláčoch  
013 19 Kláče

Váš list zn:  
160/09

Naša značka:  
A/2009/01906-002/DEB

Vybavuje:  
Ing. Debnárová/ tel.: 5076812  
V Žiline  
08. 07. 2009

Vec: "Kláče – návrh územného plánu obce (ÚPN – O)"  
- v y j a d r e n i e


Obvodný úrad životného prostredia v Žiline (OÚŽP) podľa § 5 zákona NR SR č. 525/2003 Z.z. o štátnej správe starostlivosti o životné prostredie a o zmene a doplnení niektorých zákonov v znení neskorších predpisov ako príslušný orgán štátnej správy v odpadovom hospodárstve v súlade s § 71 písm. s) zákona NR SR č. 223/2001 Z.z. o odpadoch a o zmene a doplnení niektorých zákonov v znení neskorších predpisov (ďalej zákon o odpadoch) vydáva


**súhlas**

podľa § 16 ods.1 písm. f) zákona o odpadoch k návrhu: Kláče – návrh územného plánu obce (ÚPN – O) pri jeho prerokovaní **bez pripomienok**.

**Poučenie:**

Vyjadrenie je záväzným stanoviskom podľa § 140 B) zákona č. 50/1976 o územnom plánovaní a stavebnom poriadku v znení zákona č. 479/2005 Z.z., nie je však rozhodnutím v správnom konaní a nenahradzuje súhlas orgánu štátnej správy odpadového hospodárstva vydávané podľa zákona č. 223/2001 Z.z. o odpadoch v znení neskorších predpisov.



  
RNDr. Drahomíra MACAŠKOVÁ  
prednostka úradu

Zakladá sa: 1x spis

# OBVODNÝ LESNÝ ÚRAD V ŽILINE

ul. A.Kmeťa č. 17, 011 39 Žilina

Obec Kľače  
Obecný úrad Kľače  
013 19 Kľače

Vaše číslo	Naše číslo	Vybavuje	Žilina
	2009/00043-19/OLÚ	Ing.Valenčík	20.07.2009

## Vec: Návrh územného plánu obce Kľače (UPN-O) – stanovisko.

Obvodný lesný úrad v Žiline v súlade s § 22 ods. 5 zák. č. 50/1976 Zb. o územnom plánovaní a stavebnom poriadku (stavebný zákon) v znení neskorších predpisov a v zmysle §6 ods. 1 zák. č. 326/2005 Z. z. o lesoch v znení neskorších predpisov, k návrhu územného plánu obce (ÚPN-O) Kľače uverejneného na internetovej stránke <http://pisacaweb.google.sk/upn.klace> zasiela nasledovné stanovisko :

1. Navrhovaná územnoplánovacia dokumentácia obce Kľače sa dotýka lesného porastu č. 2328C na lesnom celku Rajecké Teplice, kde bude prechádzať cesta I./64 (lokalita č.1 – preložka cesty). Uvažuje sa so záberom lesných pozemkov o výmere 0,05ha (vyňatie).
2. V prípade že sa územné využitie sa bude vykonávať aj na lesných pozemkoch, je potrebné dodržať ustanovenia zák. č. 326/2005 Z. z. o lesoch v znení neskorších predpisov, to znamená, požiadať tunajší úrad ako orgán štátnej správy lesného hospodárstva o vydanie záväzného stanoviska pre územné konanie resp. vydanie rozhodnutia o vyňatie lesných pozemkov z plnenia funkcií lesov pre stavebné konanie, ak sa uvažuje so záberom lesných pozemkov na iné účely ako na plnenie funkcií lesov.
3. Pri dodržaní uvedených podmienok nemáme pripomienky k návrhu územného plánu obce (ÚPN - O) Kľače.

Obvodný lesný úrad  
v Žiline  
Andreja Kmeťa 17  
010 01 Žilina

  
Ing. Kornel Bugan  
prednosta úradu

# OBVODNÝ LESNÝ ÚRAD V ŽILINE

ul. A.Kmet'a č. 17, 011 39 Žilina

---


Obec Kľače  
Obecný úrad Kľače  
013 19 Kľače

Vaše číslo	Naše číslo	Vybavuje	Žilina
	2009/00043-19/OLÚ	Ing.Valenčík	20.07.2009

## Vec: Návrh územného plánu obce Kľače (UPN-O) – súhlas

Obvodný lesný úrad v Žiline v zmysle § 6 ods. 2 zákona o lesoch č. 326/2005 Z. z. v znení nesk. predp. **súhlasí** s návrhom územného plánu obce Kľače (ÚPN-O) s uvažovaným záberom lesných pozemkov o výmere 0,05 ha v k. ú. Kľače pre navrhovanú cestu I./64 (lokalita č.1 - preložka cesty) v lesnom poraste č. 2328C na lesnom celku Rajecké Teplice.

Obvodný lesný úrad  
v Žiline  
ul. A.Kmet'a 17  
011 39 Žilina

  
Ing. Kornel Bugan  
prednosta úradu



**OBVODNÝ ÚRAD**  
**PRE CESTNÚ DOPRAVA POZEMNÉ KOMUNIKÁCIE ŽILINA**  
**Ul. Andreja Kmeťa 17, 011 60 Žilina**

---

Obec Kľače  
Obecný úrad  
013 19

Váš list číslo/zo dňa  
2010/05.02.2010

naše číslo  
10/00324-003/AND

vybavuje/linka  
Ing. Andelková /5059217

mesto/dátum  
Žilina dňa 11.02.2010

Vec:

Návrh územného plánu obce Kľače - vyjadrenie

---

Obvodný úrad pre cestnú dopravu a pozemné komunikácie Žilina ako príslušný orgán štátnej správy pre pozemné komunikácie podľa § 3 ods. 5 zákona č. 135/1961 Zb. o pozemných komunikáciách v úplnom znení neskorších predpisov na základe Vašej žiadosti a po preskúmaní priloženého Návrhu územného plánu obce Kľače

**nemá**

pripomienky k predloženému návrhu, ktorý určuje optimálne možnosti rozvoja riešeného územia a jeho koordinovaného funkčného usporiadania na základe zhodnotenia súčasného stavu územia, známych výhľadov a rozvojových tendencií z hľadiska urbanistického, krajinného a z hľadiska ochrany a tvorby životného prostredia.

Základ komunikačnej kostry obce tvorí cesta I/64 a v súčasnosti je projekčne pripravená preložka tejto komunikácie v kategórii C 9,5/80 mimo zastavané územia obcí Zbyňov, Kľače, Šuja, Rajec. Z tejto navrhutej cesty bude zabezpečené napojenie obce Kľače cestou III. triedy ako aj obcí Zbyňov a Jasenové jestvujúcimi odbočkami. Návrh ÚP počítá s vybudovaním parkovacej plochy pred Obecným úradom a s rozptylovým parkovaním na prilahlých uliciach a s vymedzením zastávok SAD zastávkovými pruhmi a ich vybavením prístreškami. Obec má vybudovaný chodník pri ceste I/64, navrhuje sa dobudovať chodník pri ceste III/518013 smerom do obce Jasenové. Návrh územného plánu rieši značené turistické trasy a cyklotrasy, ktoré budú prepojené s Vážskou a Rajeckou cyklomagistrálou.

OBVODNÝ ÚRAD PRE CESTNÚ DOPRAVU  
A POZEMNÉ KOMUNIKÁCIE  
Žilina -1-

  
Ing. Emil Šlabý  
riaditeľ



10.7

# OKRESNÉ RIADITEĽSTVO HASIČSKÉHO A ZÁCHRANNÉHO ZBORU V ŽILINE

Námestie požiarnikov 1, 010 01 Žilina

Č.p.: ORHZ - 1732/2009

Žilina 7.7.2009

O b e c  
K l a č e

O B E C N Ý Ú R A D K L A Č E	
Došlo dňa: 6.7.2009	Registratúrna zn.: Príloha
Podacie číslo: 173/09	Skartačný znak a lehota:
Príchy:	Vybavuje:

Vec: Územný plán obce /ÚPN - O/ Kľače - stanovisko


K.č.p.: 160/2009 zo dňa 29.6.2009

Okresné riaditeľstvo Hasičského a záchranného zboru v Žiline posúdilo v súlade s § 28 zákona č.314/2001 Z.z.o ochrane pred požiar-  
mi v znení neskorších predpisov a § 40 a § 40a vyhlášky Ministerstva  
vnútra Slovenskej republiky č.121/2002 Z.z.o požiarnej prevencii v  
znení neskorších predpisov " Územný plán obce Kľače " a požaduje, aby  
v rámci Územného plánu obce bolo riešené zabezpečenie stavieb vodou  
na hasenie požiarov v súlade s vyhl.MV SR č.699/2004 Z.z.

Vybavuje: pplk. Ing. Štefan Belohorec  
tel : 70 72 330

OKRESNÉ RIADITEĽSTVO  
Hasičského a záchranného zboru  
v Žiline

Riaditeľ  
okresného riaditeľstva HaZZ

  
pplk. Ing. Ján Peknuša

Ministerstvo zdravotníctva  
Slovenskej republiky  
Inšpektorát kúpeľov a žriadiel  
Limbová 2  
837 52 Bratislava

14. 7

OBECNÝ ÚRAD KĽAČE	
Došlo dňa: 14. 07. 2009	Registračná zn.: 
Podacie číslo: 146/09	Skartačný znak a lehota: 
Prílohy: Obec Kľáče Kľáče 013 19 Kľáče	Vybavuje: 

VAŠA ZNAČKA / ZO DŇA  
160/2009 / 24.6.2009

NAŠA ZNAČKA  
17042-2/2009 - IKŽ

VYBAVUJE / LINKA  
Ing. Karvašová/132

BRATISLAVA  
10. 7. 2009

### VEC : Územný plán obce Kľáče

Listom doručeným dňa 29.6.2009 ste nám oznámili začatie prerokovania návrhu „*Územného plánu obce Kľáče*“.

Po oboznámení sa s príslušnou dokumentáciou zverejnenou na internetovej stránke <http://picasaweb.google.sk/upn.klace> Vám Ministerstvo zdravotníctva SR – Inšpektorát kúpeľov a žriadiel ako dotknutý orgán štátnej správy podľa § 40 ods. 2 písm. a) zákona č. 538/2005 Z. z. o prírodných liečivých vodách, prírodných liečebných kúpeľoch, kúpeľných miestach a prírodných minerálnych vodách a o zmene a doplnení niektorých zákonov v znení neskorších predpisov v rámci prerokovania predkladá nasledovné stanovisko:

Katastrálne územie obce Kľáče sa nachádza v ochrannom pásme II. stupňa prírodných liečivých zdrojov v Rajeckých Tepliciach. Uvedené ochranné pásma boli určené vyhláškou MZ SR č. 481/2001 Z. z., pričom pôvodne určené ochranné pásmo III. stupňa sa podľa § 50 ods. 12 zákona č. 538/2005 Z. z. považuje za ochranné pásmo II. stupňa.

Zákon č. 538/2005 Z. z. je určujúcim právnym predpisom na úseku prírodných liečivých zdrojov a prírodných minerálnych zdrojov. Na vykonávanie činností v ochrannom pásme II. stupňa sa vzťahujú ochranné opatrenie podľa § 28 citovaného zákona. Podľa nich je v ochrannom pásme II. stupňa zakázané vykonávať všetky činnosti, ktoré by mohli negatívne ovplyvniť fyzikálne, chemické, mikrobiologické a biologické vlastnosti prírodnej liečivej vody, jej využiteľné množstvo, zdravotnú bezchybnosť alebo výdatnosť prírodného liečivého zdroja.

Zároveň do určenia nových ochranných pásiem platia obmedzenia podľa § 50 citovaného zákona:

- v ochrannom pásme II. stupňa bez vydania stanoviska ministerstva zdravotníctva je zakázané zriaďovať skládky odpadov a toxických látok, vykonávať vrty hlbšie ako šesť metrov, vykonávať banskú činnosť a činnosť vykonávanú banským spôsobom, vykonávať ťažbu dreva, ktorá nie je ťažbou podľa osobitného predpisu, ťažiť štrk a zeminu a povoľovať odber a odberať podzemné vody v množstve vyššom ako 0,5 l/s.

V nadväznosti na vyššie uvedené skutočnosti Vám k návrhu územného plánu obce predkladáme nasledovné pripomienky:



ÚZEMNÁ VOJENSKÁ SPRÁVA  
ŽILINA

Žilina 2 . júla 2009

Obecný úrad  
013 19 KLAČE

OBEČNÝ ÚRAD KLAČE	
Číslo listu:	160/2009
Číslo listu:	16P/09
Staračský znak a lehota:	
Prílohy:	Vybavuje:


Váš list číslo/zo dňa  
160/2009  
z 24.júna 2009

Naše číslo  
ÚVSZA-33-50/2009-AHSk

Vybavuje/☎  
Ing. Šurlák  
0960/442704

Vec  
Návrh územného plánu obce

Na základe Vášho oznámenia o verejnom prerokovaní návrhu územného plánu obce (ÚPN – O) Kľače, Vám dávam na vedomie, že Územná vojenská správa Žilina nemá v správe katastri Vašej obce žiaden nehnuteľný majetok a nemá žiadne pripomienky k Územnému plánu obce Kľače.

  
.....  
Ing. Mgr. Juraj HAMAJ  
riaditeľ

Prílohy: - bez príloh





SLOVENSKÝ  
VODOHOSPODÁRSKY  
PODNIK š.p.

17.7

Riaditeľstvo  
Odštiepneho závodu Piešťany  
Nábřežie I. Krasku č. 834/3  
921 80 Piešťany

OBECNÝ ÚRAD KLAČE	
Došlo dňa: 17.7.2009	Registračným zn.: 
Podacie číslo: 182/09	Skartačný znak a lehota: 
Prílohy: 	Vybavuje: 

Obec Kľače  
Obecný úrad  
013 19 Kľače

Váš list zn/zo dňa

Naša značka  
CZ 18715/2009

Vybavuje / linka  
Ing. Ivan Malinka

Piešťany  
14. 7. 2009

## Vec

### Návrh Územného plánu obce Kľače – stanovisko

Listom zo dňa 24. 6. 2009, ktorý nám bol doručený dňa 29. 6. 2009, ste nás požiadali o stanovisko k návrhu ÚPN obce Kľače.

Dôvodom pre obstaranie Územného plánu obce (ÚPN – O) Kľače bola potreba získania základného nástroja územného rozvoja a starostlivosti o životné prostredie obce, ktorý bude komplexne riešiť priestorové usporiadanie a funkčné využívanie územia, zosúladí záujmy a činnosti ovplyvňujúce územný rozvoj, životné prostredie a ekologickú stabilitu a stanoví regulatívy priestorového usporiadania a funkčného využívania územia.

Riešené územie je vymedzené hranicami katastrálneho územia obce s celkovou výmerou 207 ha a nachádza v hydrologickom povodí 4 – 21 – 06 – 127. Z južnej strany susedí s k. ú. obce Rajec, zo západnej s k. ú. obce Jasenové, zo severnej s k. ú. obce Zbyňov a z východnej s k. ú. obce Konská. Administratívne spadá obec Kľače do VÚC Žilinského kraja, okresu Žilina.

Zásobovanie vodou je riešené napojením na Žilinský skupinový vodovod.

V obci v súčasnosti nie je vybudovaná kanalizácia. Odpadové vody sa odvádzajú individuálne a zachytávajú v žumpách alebo v septikoch, prípadne sa časť odpadových vôd vypúšťa voľne do vodných tokov. Podľa ÚPN VÚC Žilinského kraja je plánovaná skupinová kanalizácia obcí Kunerád, Rajecké Teplice, Kamenná Poruba, Konská a vo výhľade Kľače, Jasenové, Zbyňov s napojením na verejnú kanalizáciu mesta Žilina a s čistením na ČOV Žilina.

. / .

Obchodný register:  
Okresný súd  
Banská Bystrica  
odd. Pá  
vločka číslo 153/S

Bankové spojenie:  
DEXIA banka Piešťany  
5204786001/5600


IČO: 36022047 02  
DIČ: 2020066213  
IČ DPH: SK2020066213

Úsek :  
riaditeľ odštiepneho závodu  
technický námestník  
ekonomický námestník  
dispečing  
spojovateľka

Telefón :  
033 / 772 46 20  
033 / 772 40 74  
033 / 772 46 79  
033 / 772 45 90  
033 / 7764 111

Fax :  
033 / 772 57 46  
033 / 772 70 73  
033 / 772 70 76  
033 / 772 52 72

E-mail :  
vah@svp.sk  
tn.vah@svp.sk  
en.vah@svp.sk  
dispecing.vah@svp.sk



Obecný úrad Kľače  
Starosta obce Jaroslav GELATÍK

013 19 KĽAČE

Váš list č. zo dňa	Naše čísla	Vybavuje	Telefón	Dátum
24.6.2009	T/2009-6111	Rudolf Zárecký	02/4955 4725	2.7.2009
160/2009				

Vec:

**Prerokovanie návrhu ÚP obce Kľače - stanovisko**

Na Vašu žiadosť o poskytnutie údajov k prerokovaniu návrhu Územného plánu obce Kľače Vám oznamujeme, že v katastrálnom území ZBYŇOV a RAJEC sa nachádzajú naše ZS a RR body ZA\_ZBY a ZA\_RAJ.


Na základe horeuvedeného Vám oznamujeme, že v horizonte najbližších 5. rokov **neplánujeme** výstavbu ďalších zariadení v katastri Vašej obce.

Tešíme sa na ďalšiu spoluprácu a ostávame s pozdravom.

## T-Mobile

T-Mobile Slovensko, a.s.  
Vajnorská 100/A  
831 03 Bratislava

180

  
Ing. Pavol Gašpar  
Manažér podpory výstavby  
a legislatívy VRS

T-Mobile Slovensko, a.s.  
Adresa Vajnorská 100/A, 831 03 Bratislava  
Telefón +421 2 4955 1111  
IČO 35 705 019  
IČ DPH SK 2020264829  
E-mail office@t-mobile.sk  
Internet www.t-mobile.sk

Zapísaná v Obchodnom registri Okresného súdu Bratislava I, oddiel Sa, vložka 1238/B



SEVEROSLOVENSKÉ VODÁRNE A KANALIZÁCIE, a. s.  
Bôrická cesta 1960, 010 57 Žilina

OBEČNÝ ÚRAD KĽAČE	
Došlo dňa: 03.08.2009	Registrárna zn.:
Podacie číslo: 209/09	Kartačný znak a letnica:
Prílohy:	Vybavuje:

Obec Kľáče

Obecný úrad Kľáče

013 19

Váš list číslo/zo dňa:      Naše číslo: 14032/09/Ing.Jur      Vybavuje: Ing. Jurgová      Žilina: 28.7.2009

**Vec: Návrh územného plánu (ÚPN-O) obce Kľáče**

- zaslanie vyjadrenia

Dňa 29.3.2009 sme obdržali od Vás žiadosť o vydanie stanoviska k návrhu územného plánu obce Kľáče.

V návrhu (ÚPN-O) je riešená urbanistická koncepcia rozvoja obce s čím súvisí nová zástavba bytového fondu, občianskej a technickej vybavenosti, cestovný ruch, doprava, vodné hospodárstvo, odpadové hospodárstvo, energetika, spoje a telekomunikačné zariadenia, záber lesného a pôdneho fondu.

#### Zásobovanie vodou

Obec Kľáče je zásobovaná pitnou vodou zo skupinového vodovodu Jasenové- Zbýňov-Kľáče s napojením na vodný zdroj Jasenové pr. Biela studňa s povoleným odberom 3,78l/s. Skupinový vodovod má vodojem v Jasenovom 2x150m<sup>3</sup>. Rozvodné vodovodné potrubie v obci je DN 100-150mm. Okrajom obce prechádza vodovodný privádzač DN 400 z VZ Fačkov.

Podľa návrhu ÚPN-O sa uvažuje s výstavbou IBV s príslušnou občianskou a technickou vybavenosťou v jednotlivých lokalitách obce.

V nových uliciach bude potrebné zrealizovať rozšírenie verejného vodovodu.

#### Odkanalizovanie.

V obci nie je vybudovaná splašková kanalizačná sieť. V ÚPN-O sa uvažuje s vybudovaním kanalizačnej siete so zaústením do kanalizačného zberača Rajeckej doliny s vyústením na ČOV Žilina.

**Predložený Územný plán obce Zbýňov o d s ú h l a s u j e m e pri dodržaní nasledovných podmienok :**

1/ Pri návrhu nových stavebných objektov žiadame rešpektovať verejný vodovod v uliciach, ako aj prírodné vodovodné potrubie DN 400 z VZ Fačkov do VDJ Poluvsie. Žiadame dodržať ochranné pásmo vodovodu 1,5m. Pri návrhu komunikácii a spevnených plôch existujúce poklapy na uzáveroch, hydrantoch a šachtách zachovať v nivelete komunikácie.





**OBECNÝ ÚRAD KĽAČE**

Došlo dňa: 15.7.2009	Registračným zn.: 
Podacie číslo: 177/09	Skartačný znak a lehota: 
Prílohy: 	Vybavuje: 

Obec Kľače, Obecný úrad Kľače  
013 19 Kľače

Váš list číslo/zo dňa

Naše číslo  
PS/2009/011450

Vybavuje/linka  
Ing. Bartík/2315 *Barik*

Bratislava  
10. 7. 2009

Vec  
**ÚPN obce Kľače**

Na základe Vášho listu zn.160/2009 zo dňa 24.6.2009, v ktorom nám oznamujete začatie prerokovania návrhu územného plánu obce Kľače, Vám zasielame nasledovné stanovisko:

Katastrálnym územím obce Kľače prechádza nami prevádzkované vonkajšie nadzemné elektrické 400 kV vedenie V495 Bošáca - Varín.

Po preštudovaní územného plánu obce na <http://picasaweb.google.sk/upn.klace>

nemáme pripomienky

k návrhu územného plánu obce Kľače.

S pozdravom

Slovenská elektrizačná prenosová sústava, a.s.  
Mlynské Nivy 59/A  
824 84 Bratislava 26  
Ing. Dušan Zelenák  
výkonný riaditeľ sekcie techniky

10. 7.



SSE - DISTRIBÚCIA

OBECNÝ ÚRAD KĽAČE	
Došlo dňa: 10. 7. 2009	Registračného zn.: 
Podacie číslo: 172/09	Skartačný znak a lehota: 
Prílohy:	Vybavuje:

Obec Kľače  
Obecný úrad  
Jaroslav Gelatík, starosta  
013 19 Kľače

Váš list značky/zo dňa  
24.6.2009

Naša značka  
100103/09/A-0221

Vybavuje/linka  
Ing. Kohút/041/5192594

Žilina  
7.6.2009

**Vec: Vyjadrenie k Oznámeniu o začatí prerokovania návrhu územného plánu obce Kľače.**


SSE – D, a.s. k uvedenému oznámeniu predkladá nasledovné stanovisko :

- VYSOKÉ NAPÄTIE :** Pri návrhu je potrebné dodržať ochranné pásmo existujúcich VN vzdušných a podzemných vedení v zmysle Zákona č. 656/2004 Z.z. - §36.
- VN a NN vedenia v intraviláne riešiť ako zemné káblové so zokruhovaním z dôvodu zabezpečenia spoľahlivosti a plynulosti dodávky elektrickej energie.
- TRAFOSTANICE :**
  - Navrhované trafostanice požadujeme riešiť ako kioskové výkonovo do 630 kVA.
  - Umiestnenie navrhovaných trafostaníc je potrebné riešiť tak, aby NN vývody z jednotlivých trafostaníc nepresahovali dĺžku 350 m.
  - Presné umiestnenie trafostaníc bude zo strany SSE-D, a.s. navrhnuté po doložení výkresovej časti umiestnenia objektov v jednotlivých lokalitách aj s ich energetickou bilanciou.**
- V prípade potreby prekládky energetických zariadení je potrebné tieto riešiť v zmysle zákona č. 656/2004 Z.z. §38 "Preložka elektroenergetického rozvodného zariadenia", v ktorom sa uvádza:
  - Náklady na preložku elektroenergetického rozvodného zariadenia je povinný uhradiť ten, kto potrebu preložky vyvolal, ak sa vlastník elektroenergetického rozvodného zariadenia a ten, kto potrebu preložky vyvolal, nedohodnú inak. Vlastníctvo elektroenergetického rozvodného zariadenia sa preložkou nemení .**
  - Preložkou elektroenergetického rozvodného zariadenia na účely tohto zákona je premiestnenie niektorých prvkov elektroenergetického rozvodného zariadenia alebo zmena jeho trasy .**
  - SSE-D, a.s. ako majiteľ energetického zariadenia si vyhradzuje právo schválenia spôsobu, termínu preložky tohto zariadenia ako aj jej realizátora. Toto schválenie musí byť vykonané minimálne 60 dní pred plánovaným termínom preložky. V otázke zabezpečenia uvedeného súhlasu je potrebné sa obrátiť na : Ing. Martin Mišík – MT: 0907/8596672. V prípade, že k tomuto schváleniu nedôjde, SSE-D, a.s. nesúhlasí s realizáciou preložky energetického zariadenia.**

■ Ulica republiky 5, 010 47 Žilina  
IČ DPH: SK2022187453  
IČO: 36 442 151  
DIČ: 2022187453  
Číslo účtu: 2143550551/0200

■ Tel.: +421/41/519 11 11  
Fax: +421/41/519 25 75  
E-mail: sse@sse.sk  
www.sse-d.sk


■ Stredoslovenská energetika - Distribúcia, a.s.  
je zapísaná v Obchodnom registri  
Okresného súdu Žilina  
Oddiel: Sa Vložka číslo: 10514/L



HYDROMELIORÁCIE, štátny podnik

Vrakunská 29  
825 63 Bratislava 211

e-mail: info@hmsp.sk, web: www.hmsp.sk



Obec Kľače  
Obecný úrad 1  
013 19 Kľače

Váš list číslo/zo dňa	Naše číslo	Vybavuje/linka	Bratislava
160/2009/24.06.2009	3288-4/110/2009	Ing. Veeniová/40258254 Mgr. Čermák/229	11.08.2009

Vec:

### Územný plán obce Kľače - vyjadrenie

Listom zo dňa 24.6.2009 sme obdržali oznámenie o začatí prerokovania návrhu Územného plánu obce Kľače a Vašu žiadosť o vyjadrenie k uvedenému návrhu ÚPN-O Kľače, okr. Žilina. Potvrdenú návratku s akceptovaním našich obchodných podmienok sme obdržali 27.7.2009.

Vyjadrenie bude podkladom k schváleniu návrhu územnoplánovacej dokumentácie obce.

Po preverení dokumentácie na Vašej internetovej stránke a dostupných mapových podkladov Vám oznamujeme, že v k.ú. Kľače, v lokalitách riešených v návrhu Územného plánu obce Kľače **nevidujeme** žiadne hydromelioračné zariadenia v správe Hydromeliorácie, š.p.

Zároveň Vás upozorňujeme, že na lokalitách č. 3, 8, určených na individuálnu bytovú výstavbu a v časti lokality č.1 – navrhovaného obchvatu je vybudované detailné odvodnenie poľnohospodárskych pozemkov drenážnym systémom, ktorý je vo vlastníctve príslušného subjektu hospodáriaceho na poľnohospodárskej pôde. V prílohe Vám zasielame situáciu v M 1 : 7 500 s orientačným vyznačením uvedenej drenáže.

S pozdravom

v. 2.   
Ing. Štefan Korega, CSc.  
riaditeľ



Príloha: 1x orient.situácia drenáže v M 1: 7 500

Podnik zapísaný v Obchodnom  
Registri Okresného súdu  
Bratislava I  
Oddiel Pš Vložka číslo : 425/B

IČO:  
35 860 839  
DIČ:  
2021730073  
IČ DPH:  
SK2021730073

Bankové spojenie:  
DEXIA banka Slovensko, a.s.  
4854090001/5600

Odbor:  
Riaditeľstvo  
Usporiadania majetku  
Ekónóma-špecialistu  
Správy a prevádzky HMZ

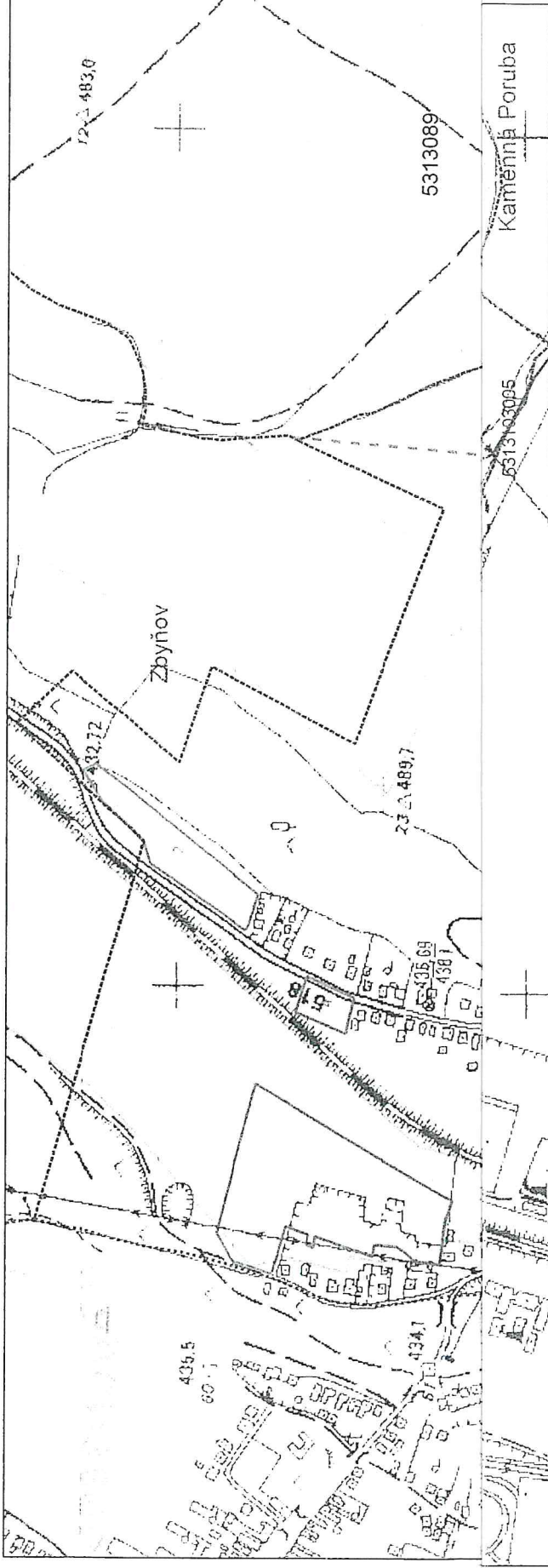
Telefón:  
02/4342 2931  
02/4025 8252  
02/4524 8902  
02/4524 8722

Fax:  
02/4524 8946  
02/4025 8228  
02/4025 8224  
02/4025 8237

E-mail:  
info@hmsp.sk



# ÚP obce Kláče - návrh



- Katastrálne hranice
- Odvodnenie - drenáž
- Odvodňovací kanál
- Upravované toky
- Rozvojové lokality

M 1 : 7 500



## Orientačná situácia

- Navrhovaný obchvat - lokalita č. 1

# Regionálny úrad verejného zdravotníctva

so sídlom v Žiline, V.Spanyola 27, PSČ 010 01

Tel.: 041/7233843

FAX: 041/723546

E-mail: [za.hzp@uvzs.sk](mailto:za.hzp@uvzs.sk)

IČO: 17335876

OBECNÝ ÚRAD KLAČE	
Došlo dňa: 06.08.2009	Registratúra zn.:
Podací číslo: 211/09	Skartačný znak
Vybavuje:	

Číslo: A/2009/02988/HŽPZ

Žilina, 28.07.2009

## Záväzné stanovisko

Regionálny úrad verejného zdravotníctva so sídlom v Žiline ako orgán príslušný podľa §3, odst.1, písm. c) a §6 odst.1 v spojení s Prílohou č. 1 a §6 odst.3, písm. f) zákona NR SR č.355/2007 Z.z. o ochrane, podpore a rozvoji verejného zdravia a o zmene a doplnení niektorých zákonov (ďalej len zák.č.355/2007 Z.z.) vo veci posúdenia návrhu žiadateľa : *Obec Kľače, Obecný úrad Kľače, 013 19 Kľače, IČO: 00 648 914*, na základe potvrdenia o pridelení identifikačného čísla Štatistickým úradom SR, **na vydanie záväzného stanoviska k návrhu** : „*Územného plánu Obce Kľače*“, podľa §13, odst.3, písm.a) zákona NR SR č. 355/2007 Z.z. vydáva toto

## záväzné stanovisko:

Regionálny úrad verejného zdravotníctva so sídlom v Žiline **súhlasí** s návrhom žiadateľa: *Obec Kľače, Obecný úrad Kľače, 013 19 Kľače, IČO: 00 648 914*, na základe potvrdenia o pridelení identifikačného čísla Štatistickým úradom SR s **vydaním záväzného stanoviska k návrhu** : „*Územného plánu Obce Kľače*“.

## Odôvodnenie

*Obec Kľače, Obecný úrad Kľače, 013 19 Kľače, IČO: 00 648 914*, na základe potvrdenia o pridelení identifikačného čísla Štatistickým úradom SR **podal dňa 29.06.2009 žiadosť o vydanie záväzného stanoviska k návrhu** : „*Územného plánu Obce Kľače*“.

Návrh územného plánu rieši nové možnosti bytovej výstavby pre trvalé bývanie. Rozvoj obce v návrhovom období (r.2020) spočíva v návrhu nových obytných plôch, dotvorenie území jestvujúcich obytných zón bytovou dostavbou a vybavenosťou a zeleňou, dotvorenie centrálného územia obce, dotvorenie dopravnej vybavenosti obce, dotvorenie koncepcie celkovej technickej vybavenosti územia. Plánovaná stavba prekládky cesty I/64, ktorá prevedie tranzitnú dopravu mimo zastavané územie obce, vytvára podmienky pre intenzívnejší rozvoj územia ako v súčasnosti. Riešeným územím je celé katastrálne územie obce Kľače. Južnou hranicou susedí s k.ú. Rajec, západnou hranicou s k.ú. Jasenové, severnou hranicou s k.ú. Obce Zbyňov, východnou hranicou s k.ú. Obce Kónská. Výmera riešeného územia je 207 ha.

Katastrálnym územím prechádza trasa hlavného prírodného vedenia DN400 Žilinského skupinového vodovodu z vodného zdroja Fačkov. Obec Kľače je zásobovaná vodou napojením na vodovod v Jasenovom a ako vodný zdroj slúži prameň nachádzajúci sa v katastri obce Jasenové – Biela studňa- s výdatnosťou 12 l/s. Voda je akumulovaná v typizovanom vodojeme obsahu 150m<sup>3</sup>. ÚPN-O navrhuje dobudovanie miestnych rozvodov vody k plochám navrhovaným na výstavbu. V obci v súčasnosti nie je vybudovaná kanalizácia. Odpadové vody sa odvádzajú a čistia individuálne zachytávaním v žumpách, septikoch, časť odpadových vôd sa vypúšťa voľne do tokov. Plánovaná je skupinová kanalizácia obcí. Kunerad, Rajecké Teplice, Kamenná Poruba, Kónská vo výhlade Kľače, Jasenové, Zbyňov s napojením na verejnú kanalizáciu mesta Žilina a s čistením na ČOV Žilina. Obec Kľače je zásobovaná zemným plynom z regulačnej stanice RS