

OBEC KĽAČE, OBECNÝ ÚRAD KĽAČE, 013 19

č.j.: 160/2009
telefón: 041/5422097
fax: 041/5422097
ocuklace@rajec.net

Kľače, dňa 24.06.2009

Obdržia:
dotknutý samosprávny kraj,
dotknuté orgány, dotknuté obce,
dotknuté právnické osoby

Vec:
Oznamuje začatie prerokovania

návrhu územného plánu obce (ÚPN – O) Kľače

Obec Kľače, ako orgán územného plánovania a ako obstarávateľ územnoplánovacej dokumentácie obce zabezpečuje spracovanie **návrhu územného plánu obce (ÚPN – O) Kľače**.

V zmysle zákona č.369/1990 Z.z. o obecnom zriadení v znení neskorších predpisov a v súlade s § 22 zákona č.50/1976 Zb. o územnom plánovaní a stavebnom poriadku v znení neskorších predpisov Vám

o z n a m u j e,

že dňom 24. júna 2009 začína jeho prerokovanie.

So spracovaným návrhom územného plánu obce (ÚPN – O) Kľače sa môžete oboznámiť na Obecnom úrade Kľače v pracovných dňoch od 24.06.2009 do 24.07. 2009 (8.00 hod. do 15.00 hod.) a na internetovej stránke <http://picasaweb.google.sk/upn.klace>.

Obec Kľače Vás žiada o vydanie stanoviska k návrhu územného plánu obce (ÚPN – O) Kľače v lehote do **30 dní** od doručenia tohto oznámenia. Na pripomienky uplatňované po uplynutí určenej lehoty sa nebude prihliadať.


Jaroslav Gelatík
starosta obce

Príloha:
Rozdeľovník

OBEC
013 19 KĽAČE
☎ 041/542 2097

Rozdeľovník:

1. Žilinský samosprávny kraj, Odbor regionálneho rozvoja, ul.Komenského 48,011 09 Žilina
2. Žilinský samosprávny kraj, Odbor dopravy, ul.Komenského 48, 011 09 Žilina
3. Krajský stavebný úrad v Žiline, Odbor územného plánovania, ulica A.Kmeťa č.17, 010 01 Žilina
4. Krajský úrad životného prostredia Žilina, Nám.Ludovíta Štúra 3, 010 01 Žilina
5. Krajský úrad pre cestnú dopravu a pozemné komunikácie v Žiline, ul.J.Kráľa č.4, 011 95 Žilina
6. Krajský pozemkový úrad v Žiline, ul.A.Kmeťa 17, 010 01 Žilina
7. Krajský školský úrad v Žiline, ul.Komenského č.35, 010 01 Žilina
8. Územný úrad práce, sociálnych vecí a rodiny a služieb zamestnanosti v Žiline, ul.Hurbanova č.16, 010 01 Žilina
9. Obvodný úrad v Žiline, odbor civilnej ochrany a krízového riadenia, Janka Kráľa č.4, 010 40 Žilina
10. Obvodný úrad životného prostredia v Žiline, Moyzesova 54, 010 01 Žilina, úseky: ŠSOPaK (ochr.prír.), ŠSOH (odp.hospod.), ŠSOO (ochr.ovzdušia), ŠVS (vod.správy)
11. Obvodný pozemkový úrad v Žiline, ul.A.Kmeťa č.17, 010 01 Žilina
12. Obvodný lesný úrad v Žiline, ul.A.Kmeťa č.17, 011 39 Žilina
13. Obvodný úrad pre cestnú dopravu a pozemné komunikácie, ul.A.Kmeťa č.17, 011 60 Žilina
14. Okresné riaditeľstvo hasičského a záchranného zboru v Žiline, Nám.Požiarikov č.1, 010 01 Žilina
15. Okresné riaditeľstvo PZ v Žiline, Okresný dopravný inšpektorát, Kuzmányho 26, 010 76 Žilina
16. Ministerstvo obrany SR, Správa nehnuteľného majetku a výstavby, 974 00 Banská Bystrica
17. Ministerstvo zdravotníctva SR, Inšpektorát kúpeľov a žriediel, Limbova 2, 837 52 Bratislava 211
18. Územná vojenská správa Žilina, Rajecká cesta 18, 010 01 Žilina
19. Slovenský vodohospodársky podnik, š.p., OZ Povodie Váhu, Nábrežie Ivana Krasku č.834/3, 921 80 Piešťany
20. Slovenský vodohospodársky podnik, š.p., OZ Piešťany, Správa povodia stredného Váhu I. č.budovy 1/97, 020 71 Nimnica
21. Slovak Telecom a.s. RCSI, Poštová 1, 010 08 Žilina
22. Slovak Telecom, a.s. rádiokomunikácie, OZ RTI, Cesta na Kamzík 14, 817 51 Bratislava 15
23. Slovak Telecom a.s., Sekcia pre technický rozvoj, ONIS-V, Wolkerova 34, 975 86 Banská Bystrica
24. Orange Slovensko, a.s. Prievozská 6/A, 821 09 Bratislava
25. T-Mobile Bratislava, a.s., Vajnorská 100/A, 831 03 Bratislava
26. Severoslovenské vodárne a kanalizácie, a.s., Bôrická cesta 1960, 010 57 Žilina
27. SPP – distribúcia, a.s., Bratislava, Regionálne centrum Žilina, DSAIs – LC, oddelenie OPI, Závodská cesta 26/2949, 010 22 Žilina
28. SEPS, a.s., Slovenská elektrizačná prenosová sústava, a.s., Mlynské Nivy 59/A, 824 84 Bratislava 26
29. Stredoslovenská energetika-Distribúcia, a.s., ul.Republiky č.5, 010 47 Žilina
30. Hydromelióracie š.p., Vrakunská 29, 825 63 Bratislava 211
31. Lesy SR, š.p. OZ Žilina, Nám.M.R.Štefánika č.1, 010 01 Žilina
32. Regionálny úrad verejného zdravotníctva so sídlom v Žiline, ul.V.Spanyola č.27, 011 71 Žilina
33. Štatistický úrad SR, Krajská správa v Žiline, Framborská 23, 011 21 Žilina
34. Obvodný bankský úrad v Prievidzi, ul.Matice slovenskej č.10, 971 22 Prievidza
35. Ministerstvo životného prostredia Slovenskej republiky, Odbor geologického práva a zmluvných vzťahov, Námestie Ludovíta Štúra 1, 812 35 Bratislava
36. Krajský pamiatkový úrad Žilina, Mariánske nám č.19, 010 01 Žilina
37. Archeologický ústav SAV, Akademická č.2, 949 21 Nitra
38. Štátny geologický ústav, Mlynská dolina č.1, 817 04 Bratislava 11
39. ŠOP – Správa CHKO Strážovske vrchy, Orlové 189, 017 01 Považská Bystrica
40. Slovenská pošta, š.p., Partizánska cesta 9, 975 99 Banská Bystrica

41. Letecký úrad Slovenskej republiky CIVIL AVIATION AUTHORITY OF THE SLOVAK REPUBLIC,
Letisko M.R.Štefánika, 823 05 Bratislava
42. Slovenská správa ciest, úsek dopravného plánovania a technického rozvoja,
Miletičova 19, 826 19 Bratislava
43. Správa a údržba ciest, ul.M.Rázusa 104, 010 01 Žilina
44. Slovenská správa ciest, investičná výstavba a správa ciest, ul.M.Rázusa 104/A,
010 01 Žilina
45. SAD Žilina, a.s., Košická 2, 010 65 Žilina
46. Obec Zbyňov, Hlavná 19, 013 19 Kľače
47. Obec Jasenové, 013 19 Kľače
48. Obec Korská, Korská č.410, 013 13 Rajecké Teplice
49. Mesto Rajec, Nám.SNP 2/2, 015 22 Rajec
50. Poľnohospodárske družstvo K+M s.r.o., Jasenové 1, 013 19 Kľače
51. Drevodom Rajec, s.r.o., Námestie SNP 2/2, 015 01 Rajec

A.3 DOPLŇUJÚCE ÚDAJE

Počet obyvateľov podľa pohlavia a územia za rok 2008

Územie	Stav k 1. 1. 2008			Stredný (priemerný) stav			Stav k 31. 12. 2008		
	spolu	muži	ženy	spolu	muži	ženy	spolu	muži	ženy
Žilina spolu	157 787	76 634	81 153	157 900	76 684	81 216	158 029	76 794	81 235
Belá	3 372	1 649	1 723	3 382	1 648	1 734	3 360	1 638	1 722
Bitarová	631	332	299	629	330	299	637	333	304
Brezany	468	236	232	480	243	237	488	248	240
Čičmany	194	85	109	190	85	105	188	84	104
Divina	2 482	1 261	1 221	2 494	1 264	1 230	2 481	1 258	1 223
Divinka	898	450	448	904	450	454	902	444	458
Dlhé Pole	2 020	994	1 026	2 015	992	1 023	2 001	987	1 014
Dolná Tižina	1 263	631	632	1 259	634	625	1 264	638	626
Dolný Hričov	1 528	739	789	1 533	742	791	1 534	741	793
Ďurčiná	1 059	531	528	1 061	531	530	1 062	533	529
Fačkov	722	367	355	713	365	348	707	361	346
Gbeľany	1 244	608	636	1 238	607	631	1 238	608	630
Horný Hričov	763	388	375	763	381	382	758	381	377
Hôrky	659	323	336	673	331	342	677	333	344
Hričovské Podhradie	373	184	189	374	183	191	371	181	190
Jasenové	616	303	313	614	303	311	615	305	310
Kamenná Poruba	1 828	921	907	1 839	923	916	1 839	920	919
Kľače	365	174	191	363	174	189	365	174	191
Konská	1 408	705	703	1 417	708	709	1 417	712	705
Kotrčiná Lúčka	428	205	223	429	205	224	424	204	220
Krasňany	1 210	608	602	1 211	610	601	1 229	614	615
Kunerad	952	472	480	945	471	474	949	473	476
Lietava	1 422	677	745	1 427	681	746	1 433	679	754
Lietavská Lúčka	1 780	861	919	1 797	870	927	1 792	867	925
Lietavská Svinná - Babkov	1 596	761	835	1 594	760	834	1 594	760	834
Lutiše	794	429	365	787	421	366	783	418	365
Lysica	870	426	444	840	414	426	839	416	423
Malá Čierna	334	162	172	335	165	170	334	164	170
Mojš	465	238	227	473	241	232	489	246	243
Nededza	933	470	463	952	480	472	955	483	472
Nezbudská Lúčka	366	194	172	360	190	170	358	189	169
Ovčiarsko	502	257	245	507	260	247	505	258	247
Paština Závada	257	119	138	255	117	138	254	117	137
Podhorie	793	407	386	791	407	384	788	402	386
Porúbka	459	218	241	461	221	240	462	221	241
Rajec	6 076	3 009	3 067	6 081	3 014	3 067	6 077	3 016	3 061
Rajecká Lesná	1 272	633	639	1 270	632	638	1 283	643	640
Rajecké Teplice	2 936	1 419	1 517	2 946	1 424	1 522	2 951	1 423	1 528
Rosina	2 940	1 428	1 512	2 945	1 435	1 510	2 972	1 452	1 520
Stráňavy	1 822	900	922	1 828	901	927	1 832	898	934
Stránske	703	352	351	704	352	352	712	356	356
Stráža	663	315	348	658	312	346	666	317	349
Strečno	2 666	1 309	1 357	2 660	1 310	1 350	2 683	1 320	1 363
Šuja	315	158	157	309	155	154	309	158	151
Svederník	1 012	478	534	1 017	480	537	1 008	475	533
Teplička nad Váhom	3 525	1 662	1 863	3 550	1 676	1 874	3 596	1 700	1 896
Terchová	4 073	2 050	2 023	4 044	2 039	2 005	4 049	2 047	2 002
Turie	1 990	922	1 068	1 991	924	1 067	2 003	934	1 069
Varín	3 552	1 748	1 804	3 592	1 760	1 832	3 605	1 761	1 844
Veľká Čierna	348	172	176	346	169	177	348	168	180
Višňové	2 610	1 271	1 339	2 623	1 276	1 347	2 646	1 289	1 357
Zbyňov	860	417	443	866	420	446	870	421	449
Žilina	85 370	41 006	44 364	85 365	40 998	44 367	85 327	41 026	44 301

Prírastky obyvateľ'ov podľa pohlavia a územia za rok 2008

Územie	Živonarodení			Zomretí			Prírodný prírastok (-úbytok)			Prírastok (-úbytok) sťahovaním			Celkový prírastok (-úbytok)		
	spolu	muži	ženy	spolu	muži	ženy	spolu	muži	ženy	spolu	muži	ženy	spolu	muži	ženy
Žilina spolu	1 567	825	742	1 587	834	753	-20	-9	-11	262	169	93	242	160	82
Belá	35	12	23	32	17	15	3	-5	8	-15	-6	-9	-12	-11	-1
Bitarová	6	3	3	4	4	0	2	-1	3	4	2	2	6	1	5
Brezany	5	3	2	2	2	0	3	1	2	17	11	6	20	12	8
Čičmany	0	0	0	8	4	4	-8	-4	-4	2	3	-1	-6	-1	-5
Divina	25	13	12	31	20	11	-6	-7	1	5	4	1	-1	-3	2
Divinka	19	8	11	15	12	3	4	-4	8	0	-2	2	4	-6	10
Dlhé Pole	14	10	4	35	17	18	-21	-7	-14	2	0	2	-19	-7	-12
Dolná Tižina	12	9	3	13	7	6	-1	2	-3	2	5	-3	1	7	-6
Dolný Hričov	12	4	8	18	6	12	-6	-2	-4	12	4	8	6	2	4
Ďurčiná	7	4	3	12	3	9	-5	1	-6	8	1	7	3	2	1
Fačkov	5	3	2	14	6	8	-9	-3	-6	-6	-3	-3	-15	-6	-9
Gbeľany	8	5	3	6	4	2	2	1	1	-8	-1	-7	-6	0	-6
Horný Hričov	3	2	1	13	6	7	-10	-4	-6	5	-3	8	-5	-7	2
Hôrky	7	5	2	7	3	4	0	2	-2	18	8	10	18	10	8
Hričovské Podhradie	4	1	3	6	4	2	-2	-3	1	0	0	0	-2	-3	1
Jasenové	5	2	3	4	1	3	1	1	0	-2	1	-3	-1	2	-3
Kamenná Poruba	21	10	11	14	10	4	7	0	7	4	-1	5	11	-1	12
Kľače	2	0	2	4	1	3	-2	-1	-1	2	1	1	0	0	0
Konská	16	7	9	8	1	7	8	6	2	1	1	0	9	7	2
Kotrčiná Lúčka	3	0	3	2	0	2	1	0	1	-5	-1	-4	-4	-1	-3
Krasňany	16	7	9	10	7	3	6	0	6	13	6	7	19	6	13
Kunerad	11	9	2	11	8	3	0	1	-1	-3	0	-3	-3	1	-4
Lietava	13	6	7	21	12	9	-8	-6	-2	19	8	11	11	2	9
Lietavská Lúčka	18	8	10	28	16	12	-10	-8	-2	22	14	8	12	6	6
Lietavská Svinná - Babko	14	7	7	16	10	6	-2	-3	1	0	2	-2	-2	-1	-1
Lutiše	5	3	2	12	8	4	-7	-5	-2	-4	-6	2	-11	-11	0
Lysica	5	2	3	15	6	9	-10	-4	-6	-21	-6	-15	-31	-10	-21
Malá Čierna	3	3	0	3	1	2	0	2	-2	0	0	0	0	2	-2
Mojš	2	0	2	8	4	4	-6	-4	-2	30	12	18	24	8	16
Nededza	11	3	8	5	1	4	6	2	4	16	11	5	22	13	9
Nezbudská Lúčka	1	0	1	7	5	2	-6	-5	-1	-2	0	-2	-8	-5	-3
Ovčiarsko	3	1	2	4	3	1	-1	-2	1	4	3	1	3	1	2
Paština Závada	1	1	0	4	3	1	-3	-2	-1	0	0	0	-3	-2	-1
Podhorie	5	3	2	9	7	2	-4	-4	0	-1	-1	0	-5	-5	0
Porúbka	1	1	0	7	3	4	-6	-2	-4	9	5	4	3	3	0
Rajec	57	30	27	41	24	17	16	6	10	-15	1	-16	1	7	-6
Rajecká Lesná	20	14	6	18	10	8	2	4	-2	9	6	3	11	10	1
Rajecké Teplice	25	14	11	27	16	11	-2	-2	0	17	6	11	15	4	11
Rosina	26	16	10	26	12	14	0	4	-4	32	20	12	32	24	8
Stráňavy	18	7	11	15	8	7	3	-1	4	7	-1	8	10	-2	12
Stránske	6	3	3	8	6	2	-2	-3	1	11	7	4	9	4	5
Stráža	6	4	2	6	4	2	0	0	0	3	2	1	3	2	1
Strečno	21	11	10	22	13	9	-1	-2	1	18	13	5	17	11	6
Šuja	4	2	2	6	2	4	-2	0	-2	-4	0	-4	-6	0	-6
Svederník	5	4	1	13	9	4	-8	-5	-3	4	2	2	-4	-3	-1
Teplička nad Váhom	43	23	20	43	21	22	0	2	-2	71	36	35	71	38	33
Terchová	49	27	22	71	37	34	-22	-10	-12	-2	7	-9	-24	-3	-21
Turie	21	13	8	28	13	15	-7	0	-7	20	12	8	13	12	1
Varín	45	23	22	38	20	18	7	3	4	46	10	36	53	13	40
Veľká Čierna	3	0	3	3	3	0	0	-3	3	0	-1	1	0	-4	4
Višňové	34	20	14	31	21	10	3	-1	4	33	19	14	36	18	18
Zbyňov	10	6	4	11	5	6	-1	1	-2	11	3	8	10	4	6
Žilina	856	453	403	772	388	384	84	65	19	-127	-45	-82	-43	20	-63

Prehľad pohybu obyvateľstva za rok 2008 (absolútne údaje)

Územie	Stredný stav obyvateľstva	Uzavreté manželstvá (sobáše)	Rozvedené manželstvá (rozvody)	Narodení					Potraty	
				živo	mŕtvo	spolu	z toho		spolu	z toho UPT
							v manžel.	do 2500 g		
Žilina spolu	157 900	874	387	1 567	3	1 570	1 244	88	537	412
Belá	3 382	21	6	35	1	36	34	3	9	7
Bitarová	629	2	0	6	0	6	6	1	2	2
Brezany	480	5	1	5	0	5	5	0	2	2
Čičmany	190	0	0	0	0	0	0	0	0	0
Divina	2 494	7	4	25	0	25	21	0	8	5
Divinka	904	4	1	19	0	19	16	2	4	3
Dlhé Pole	2 015	13	2	14	0	14	12	4	6	4
Dolná Tižina	1 259	9	2	12	0	12	11	0	4	2
Dolný Hričov	1 533	6	3	12	0	12	10	0	6	5
Ďurčiná	1 061	6	0	7	0	7	6	0	3	1
Fačkov	713	5	0	5	0	5	2	0	5	3
Gbeľany	1 238	3	3	8	0	8	8	0	1	1
Horný Hričov	763	3	4	3	0	3	3	0	0	0
Hôrky	673	5	0	7	0	7	5	0	2	2
Hričovské Podhradie	374	1	0	4	0	4	3	0	0	0
Jasenové	614	2	2	5	0	5	5	3	1	1
Kamenná Poruba	1 839	5	1	21	0	21	18	0	7	7
Kľače	363	0	0	2	0	2	1	0	2	2
Konská	1 417	5	1	16	0	16	16	1	2	2
Kotrčiná Lúčka	429	2	0	3	0	3	1	1	0	0
Krasňany	1 211	8	2	16	0	16	15	0	3	3
Kunerad	945	8	0	11	0	11	11	0	0	0
Lietava	1 427	6	1	13	0	13	11	1	3	3
Lietavská Lúčka	1 797	5	0	18	0	18	16	1	9	9
Lietavská Svinná - Babkov	1 594	7	0	14	0	14	7	1	6	6
Lutiše	787	6	1	5	0	5	4	0	0	0
Lysica	840	3	2	5	0	5	5	0	1	1
Malá Čierna	335	0	0	3	0	3	3	1	1	1
Mojš	473	0	2	2	0	2	1	0	0	0
Nededza	952	6	0	11	0	11	11	1	2	2
Nezbudská Lúčka	360	1	0	1	0	1	0	0	0	0
Ovčiarsko	507	2	1	3	0	3	3	0	1	1
Paština Závada	255	2	0	1	0	1	1	0	0	0
Podhorie	791	1	0	5	0	5	5	0	2	1
Porúbka	461	2	1	1	0	1	1	0	2	1
Rajec	6 081	30	21	57	0	57	40	2	21	14
Rajecká Lesná	1 270	13	2	20	0	20	19	0	1	1
Rajecké Teplice	2 946	16	1	25	0	25	23	0	9	7
Rosína	2 945	18	3	26	0	26	24	1	12	9
Stráňavy	1 828	8	6	18	0	18	15	0	3	3
Stránske	704	1	0	6	0	6	5	1	1	1
Stráža	658	6	0	6	0	6	5	0	2	0
Strečno	2 660	18	9	21	0	21	19	0	8	7
Šuja	309	2	0	4	0	4	2	1	1	0
Svederník	1 017	5	0	5	0	5	3	0	4	3
Teplička nad Váhom	3 550	22	7	43	0	43	37	5	10	6
Terchová	4 044	34	1	49	0	49	43	0	10	8
Turie	1 991	6	2	21	0	21	14	4	2	1
Varín	3 592	29	8	45	0	45	42	1	14	11
Veľká Čierna	346	2	1	3	0	3	3	0	0	0
Višňové	2 623	8	8	34	1	35	30	2	7	5
Zbyňov	866	5	1	10	0	10	7	0	1	1
Žilina	85 365	490	277	856	1	857	636	51	337	258

Prehľad pohybu obyvateľstva za rok 2008 (relatívne údaje)

Územie	Uzavreté	Rozvedené	Rozvody na 100	Narodení		Potraty	Umelé prer. teh.	Ukončené tehoten.	Zomretí	Prirodzený prírastok
	manžel.	manžel.		spolu	živo					
	na 1000 obyvateľov		sobášov		na 1000 obyvateľov		na 100 nar. spolu		na 1000 obyvateľov	
Žilina spolu	5,54	2,45	44,28	9,94	9,92	34,20	26,24	13,34	10,05	-0,13
Belá	6,21	1,77	28,57	10,65	10,35	25,00	19,44	13,31	9,46	0,89
Bitarová	3,18	0,00	0,00	9,54	9,54	33,33	33,33	12,72	6,36	3,18
Brezany	10,42	2,08	20,00	10,42	10,42	40,00	40,00	14,58	4,17	6,25
Čičmany	0,00	0,00	0,00	0,00	0,00	0,00	0,00	0,00	42,11	-42,11
Divina	2,81	1,60	57,14	10,02	10,02	32,00	20,00	13,23	12,43	-2,41
Divinka	4,43	1,11	25,00	21,02	21,02	21,05	15,79	25,44	16,59	4,43
Dlhé Pole	6,45	0,99	15,39	6,95	6,95	42,86	28,57	9,93	17,37	-10,42
Dolná Tižina	7,15	1,59	22,22	9,53	9,53	33,33	16,67	12,71	10,33	-0,79
Dolný Hričov	3,91	1,96	50,00	7,83	7,83	50,00	41,67	11,74	11,74	-3,91
Ďurčiná	5,66	0,00	0,00	6,60	6,60	42,86	14,29	9,43	11,31	-4,71
Fačkov	7,01	0,00	0,00	7,01	7,01	100,00	60,00	14,03	19,64	-12,62
Gbeľany	2,42	2,42	100,00	6,46	6,46	12,50	12,50	7,27	4,85	1,62
Horný Hričov	3,93	5,24	133,33	3,93	3,93	0,00	0,00	3,93	17,04	-13,11
Hôrky	7,43	0,00	0,00	10,40	10,40	28,57	28,57	13,37	10,40	0,00
Hričovské Podhradie	2,67	0,00	0,00	10,70	10,70	0,00	0,00	10,70	16,04	-5,35
Jasenové	3,26	3,26	100,00	8,14	8,14	20,00	20,00	9,77	6,52	1,63
Kamenná Poruba	2,72	0,54	20,00	11,42	11,42	33,33	33,33	15,23	7,61	3,81
Kľače	0,00	0,00	0,00	5,51	5,51	100,00	100,00	11,02	11,02	-5,51
Konská	3,53	0,71	20,00	11,29	11,29	12,50	12,50	12,70	5,65	5,65
Kotrčiná Lúčka	4,66	0,00	0,00	6,99	6,99	0,00	0,00	6,99	4,66	2,33
Krasňany	6,61	1,65	25,00	13,21	13,21	18,75	18,75	15,69	8,26	4,96
Kunerad	8,47	0,00	0,00	11,64	11,64	0,00	0,00	11,64	11,64	0,00
Lietava	4,21	0,70	16,67	9,11	9,11	23,08	23,08	11,21	14,72	-5,61
Lietavská Lúčka	2,78	0,00	0,00	10,02	10,02	50,00	50,00	15,03	15,58	-5,57
Lietavská Svinná - Babkov	4,39	0,00	0,00	8,78	8,78	42,86	42,86	12,55	10,04	-1,26
Lutiše	7,62	1,27	16,67	6,35	6,35	0,00	0,00	6,35	15,25	-8,90
Lysica	3,57	2,38	66,67	5,95	5,95	20,00	20,00	7,14	17,86	-11,91
Malá Čierna	0,00	0,00	0,00	8,96	8,96	33,33	33,33	11,94	8,96	0,00
Mojš	0,00	4,23	0,00	4,23	4,23	0,00	0,00	4,23	16,91	-12,69
Nededza	6,30	0,00	0,00	11,56	11,56	18,18	18,18	13,66	5,25	6,30
Nezbudská Lúčka	2,78	0,00	0,00	2,78	2,78	0,00	0,00	2,78	19,44	-16,67
Ovčiarsko	3,95	1,97	50,00	5,92	5,92	33,33	33,33	7,89	7,89	-1,97
Paština Závada	7,84	0,00	0,00	3,92	3,92	0,00	0,00	3,92	15,69	-11,77
Podhorie	1,26	0,00	0,00	6,32	6,32	40,00	20,00	8,85	11,38	-5,06
Porúbka	4,34	2,17	50,00	2,17	2,17	200,00	100,00	6,51	15,18	-13,02
Rajec	4,93	3,45	70,00	9,37	9,37	36,84	24,56	12,83	6,74	2,63
Rajecká Lesná	10,24	1,58	15,39	15,75	15,75	5,00	5,00	16,54	14,17	1,58
Rajecké Teplice	5,43	0,34	6,25	8,49	8,49	36,00	28,00	11,54	9,17	-0,68
Rosina	6,11	1,02	16,67	8,83	8,83	46,15	34,62	12,90	8,83	0,00
Stráňavy	4,38	3,28	75,00	9,85	9,85	16,67	16,67	11,49	8,21	1,64
Stránske	1,42	0,00	0,00	8,52	8,52	16,67	16,67	9,94	11,36	-2,84
Stráža	9,12	0,00	0,00	9,12	9,12	33,33	0,00	12,16	9,12	0,00
Strečno	6,77	3,38	50,00	7,90	7,90	38,10	33,33	10,90	8,27	-0,38
Šuja	6,47	0,00	0,00	12,95	12,95	25,00	0,00	16,18	19,42	-6,47
Svederník	4,92	0,00	0,00	4,92	4,92	80,00	60,00	8,85	12,78	-7,87
Teplička nad Váhom	6,20	1,97	31,82	12,11	12,11	23,26	13,95	14,93	12,11	0,00
Terchová	8,41	0,25	2,94	12,12	12,12	20,41	16,33	14,59	17,56	-5,44
Turie	3,01	1,01	33,33	10,55	10,55	9,52	4,76	11,55	14,06	-3,52
Varín	8,07	2,23	27,59	12,53	12,53	31,11	24,44	16,43	10,58	1,95
Veľká Čierna	5,78	2,89	50,00	8,67	8,67	0,00	0,00	8,67	8,67	0,00
Višňové	3,05	3,05	100,00	13,34	12,96	20,00	14,29	16,01	11,82	1,14
Zbyňov	5,77	1,16	20,00	11,55	11,55	10,00	10,00	12,70	12,70	-1,16
Žilina	5,74	3,25	56,53	10,04	10,03	39,32	30,11	13,99	9,04	0,98

Prehľad pohybu obyvateľstva za rok 2008 (absolútne údaje)

Územie	Počet ukonč. tehoten.	Zomretí			Prírodný prírastok (-úbytok)	Sťahovanie			Celkový prírastok (-úbytok)	Stav ku koncu obdobia
		úhrn	z nich do 1 roka			prísťahovaní	vystťahovaní	prírastok (-úbytok)		
			spolu	do 28 dní						
Žilina spolu	2 107	1 587	10	3	-20	1 071	809	262	242	158 029
Belá	45	32	0	0	3	35	50	-15	-12	3 360
Bítarová	8	4	0	0	2	12	8	4	6	637
Brezany	7	2	0	0	3	19	2	17	20	488
Čičmany	0	8	0	0	-8	3	1	2	-6	188
Divina	33	31	0	0	-6	27	22	5	-1	2 481
Divinka	23	15	0	0	4	10	10	0	4	902
Dlhé Pole	20	35	0	0	-21	14	12	2	-19	2 001
Dolná Tižina	16	13	0	0	-1	15	13	2	1	1 264
Dolný Hričov	18	18	0	0	-6	31	19	12	6	1 534
Ďurčiná	10	12	0	0	-5	17	9	8	3	1 062
Fačkov	10	14	0	0	-9	3	9	-6	-15	707
Gbeľany	9	6	0	0	2	8	16	-8	-6	1 238
Horný Hričov	3	13	0	0	-10	19	14	5	-5	758
Hôrky	9	7	0	0	0	24	6	18	18	677
Hričovské Podhradie	4	6	0	0	-2	0	0	0	-2	371
Jasenové	6	4	0	0	1	2	4	-2	-1	615
Kamenná Poruba	28	14	0	0	7	23	19	4	11	1 839
Kľače	4	4	0	0	-2	2	0	2	0	365
Konská	18	8	0	0	8	20	19	.1	9	1 417
Kotrčiná Lúčka	3	2	0	0	1	6	11	-5	-4	424
Krasňany	19	10	0	0	6	31	18	13	19	1 229
Kunerad	11	11	0	0	0	12	15	-3	-3	949
Lietava	16	21	0	0	-8	32	13	19	11	1 433
Lietavská Lúčka	27	28	0	0	-10	40	18	22	12	1 792
Lietavská Svinná - Babkov	20	16	0	0	-2	21	21	0	-2	1 594
Lutiše	5	12	0	0	-7	11	15	-4	-11	783
Lysica	6	15	0	0	-10	3	24	-21	-31	839
Malá Čierna	4	3	0	0	0	0	0	0	0	334
Mojš	2	8	0	0	-6	37	7	30	24	489
Nededza	13	5	0	0	6	22	6	16	22	955
Nezbuďská Lúčka	1	7	0	0	-6	2	4	-2	-8	358
Ovčiarsko	4	4	0	0	-1	8	4	4	3	505
Paština Závada	1	4	0	0	-3	0	0	0	-3	254
Podhorie	7	9	0	0	-4	12	13	-1	-5	788
Porúbka	3	7	0	0	-6	12	3	9	3	462
Rajec	78	41	1	0	16	48	63	-15	1	6 077
Rajecká Lesná	21	18	1	0	2	15	6	9	11	1 283
Rajecké Teplice	34	27	0	0	-2	48	31	17	15	2 951
Rosina	38	26	0	0	0	73	41	32	32	2 972
Stráňavy	21	15	0	0	3	29	22	7	10	1 832
Stránske	7	8	0	0	-2	15	4	11	9	712
Stráža	8	6	0	0	0	9	6	3	3	666
Strečno	29	22	0	0	-1	41	23	18	17	2 683
Šuja	5	6	0	0	-2	2	6	-4	-6	309
Svederník	9	13	0	0	-8	21	17	4	-4	1 008
Teplička nad Váhom	53	43	2	1	0	107	36	71	71	3 596
Terchová	59	71	1	1	-22	34	36	-2	-24	4 049
Turie	23	28	0	0	-7	32	12	20	13	2 003
Varín	59	38	0	0	7	78	32	46	53	3 605
Veľká Čierna	3	3	0	0	0	1	1	0	0	348
Višňové	42	31	0	0	3	46	13	33	36	2 646
Zbyňov	11	11	0	0	-1	15	4	11	10	870
Žilina	1 194	772	5	1	84	959	1 086	-127	-43	85 327

Vekové zloženie obyvateľstva podľa pohlavia k 31. 12. 2006

Vek	Pohlavie			Vek,	Pohlavie			Vek,	Pohlavie		
	muži	ženy	spolu	veková skupina	muži	ženy	spolu	vek. skupina, ukazovateľ	muži	ženy	spolu
Spolu	178	194	372					Spolu	178	194	372
0	0	0	0	50	3	0	3	0	0	0	0
1	2	1	3	51	2	1	3	1 - 4	6	4	10
2	0	0	0	52	2	1	3	5 - 9	14	7	21
3	1	2	3	53	4	1	5	10 - 14	18	22	40
4	3	1	4	54	0	1	1	15 - 19	8	20	28
5	2	0	2	55	1	0	1	20 - 24	5	9	14
6	2	3	5	56	2	0	2	25 - 29	7	12	19
7	4	2	6	57	4	3	7	30 - 34	9	15	24
8	4	2	6	58	0	1	1	35 - 39	21	19	40
9	2	0	2	59	1	3	4	40 - 44	20	12	32
10	2	4	6	60	4	0	4	45 - 49	11	9	20
11	4	2	6	61	1	4	5	50 - 54	11	4	15
12	3	9	12	62	3	4	7	55 - 59	8	7	15
13	5	3	8	63	1	2	3	60 - 64	10	12	22
14	4	4	8	64	1	2	3	65 - 69	8	14	22
15	2	6	8	65	1	4	5	70 - 74	10	8	18
16	2	3	5	66	2	2	4	75 - 79	4	12	16
17	1	3	4	67	2	4	6	80 - 84	7	5	12
18	1	4	5	68	2	4	6	85 - 89	0	2	2
19	2	4	6	69	1	0	1	90 - 94	0	1	1
20	2	2	4	70	1	3	4	95 - 99	1	0	1
21	1	0	1	71	2	2	4	100 ⁺	0	0	0
22	1	4	5	72	4	1	5				
23	1	2	3	73	2	1	3	85 ⁺	1	3	4
24	0	1	1	74	1	1	2				
25	2	2	4	75	2	3	5	0 - 17	43	45	88
26	2	2	4	76	0	2	2	18 ⁺	135	149	284
27	0	5	5	77	1	4	5				
28	1	3	4	78	0	2	2	0 - 2	2	1	3
29	2	0	2	79	1	1	2	3 - 5	6	3	9
30	0	4	4	80	2	1	3	6 - 14	30	29	59
31	1	1	2	81	1	1	2				
32	4	5	9	82	2	2	4	0 - 14	38	33	71
33	3	1	4	83	2	1	3	15 - 59M/54Ž	100	100	200
34	1	4	5	84	0	0	0	60 ⁺ M/55 ⁺ Ž	40	61	101
35	4	5	9	85	0	0	0				
36	4	5	9	86	0	0	0	15 - 49 Ž		96	
37	6	0	6	87	0	1	1				
38	3	2	5	88	0	1	1	Štruktúra v %			
39	4	7	11	89	0	0	0	0 - 14	21,35	17,01	19,09
40	5	2	7	90	0	0	0	15 - 59M/54Ž	56,18	51,55	53,76
41	6	3	9	91	0	1	1	60 ⁺ M/55 ⁺ Ž	22,47	31,44	27,15
42	7	3	10	92	0	0	0				
43	0	3	3	93	0	0	0	Priemerný vek	40,08	40,42	40,26
44	2	1	3	94	0	0	0	Index starnutia	105,26	184,85	142,25
45	4	3	7	95	0	0	0				
46	1	1	2	96	0	0	0	Metodika EÚ			
47	0	3	3	97	0	0	0	0 - 14	38	33	71
48	5	1	6	98	0	0	0	15 - 64	110	119	229
49	1	1	2	99	1	0	1	65 ⁺	30	42	72
				100 ⁺	0	0	0				
								Štruktúra v %			
								0 - 14	21,35	17,01	19,09
Index starn.								15 - 64	61,80	61,34	61,56
	78,95	127,27	101,41					65 ⁺	16,85	21,65	19,35

Vekové zloženie obyvateľstva podľa pohlavia k 31. 12. 2005

Vek	Pohlavie			Vek,	Pohlavie			Vek,	Pohlavie		
	muži	ženy	spolu	veková skupina	muži	ženy	spolu	vek. skupina, ukazovateľ	muži	ženy	spolu
A	1	2	3	B	4	5	6	C	7	8	9
Spolu	177	195	372					Spolu	177	195	372
0	2	1	3	50	2	1	3	0	2	1	3
1	0	0	0	51	2	1	3	1 - 4	6	3	9
2	1	2	3	52	5	1	6	5 - 9	14	11	25
3	3	1	4	53	0	1	1	10 - 14	18	24	42
4	2	0	2	54	1	0	1	15 - 19	8	16	24
5	2	3	5	55	2	0	2	20 - 24	5	8	13
6	4	2	6	56	4	3	7	25 - 29	4	14	18
7	4	2	6	57	0	1	1	30 - 34	13	16	29
8	2	0	2	58	1	3	4	35 - 39	22	16	38
9	2	4	6	59	4	0	4	40 - 44	19	13	32
10	4	2	6	60	1	4	5	45 - 49	9	6	15
11	3	9	12	61	3	4	7	50 - 54	10	4	14
12	5	3	8	62	1	2	3	55 - 59	11	7	18
13	4	4	8	63	1	2	3	60 - 64	7	16	23
14	2	6	8	64	1	4	5	65 - 69	8	13	21
15	2	3	5	65	2	2	4	70 - 74	11	9	20
16	1	3	4	66	2	4	6	75 - 79	4	10	14
17	1	4	5	67	2	4	6	80 - 84	5	4	9
18	2	4	6	68	1	0	1	85 - 89	0	3	3
19	2	2	4	69	1	3	4	90 - 94	0	1	1
20	1	0	1	70	2	3	5	95 - 99	1	0	1
21	1	3	4	71	4	1	5	100 ⁺	0	0	0
22	1	2	3	72	2	1	3				
23	0	1	1	73	1	1	2	85 ⁺	1	4	5
24	2	2	4	74	2	3	5				
25	2	2	4	75	0	2	2	0 - 17	44	49	93
26	0	5	5	76	1	4	5	18 ⁺	133	146	279
27	0	3	3	77	0	2	2				
28	2	0	2	78	1	1	2	0 - 2	3	3	6
29	0	4	4	79	2	1	3	3 - 5	7	4	11
30	1	1	2	80	1	1	2	6 - 14	30	32	62
31	4	5	9	81	2	2	4				
32	3	1	4	82	2	1	3	0 - 14	40	39	79
33	1	4	5	83	0	0	0	15 - 59M/54Ž	101	93	194
34	4	5	9	84	0	0	0	60 ⁺ M/55 ⁺ Ž	36	63	99
35	4	5	9	85	0	0	0				
36	6	0	6	86	0	1	1	15 - 49 Ž		89	
37	3	2	5	87	0	1	1				
38	4	7	11	88	0	1	1	Štruktúra v %			
39	5	2	7	89	0	0	0	0 - 14	22,60	20,00	21,24
40	6	3	9	90	0	1	1	15 - 59M/54Ž	57,06	47,69	52,15
41	7	3	10	91	0	0	0	60 ⁺ M/55 ⁺ Ž	20,34	32,31	26,61
42	0	3	3	92	0	0	0				
43	2	1	3	93	0	0	0	Priemerný vek	39,17	39,92	39,56
44	4	3	7	94	0	0	0	Index starnutia	90,00	161,54	125,32
45	1	1	2	95	0	0	0				
46	0	3	3	96	0	0	0				
47	5	1	6	97	0	0	0				
48	0	1	1	98	1	0	1				
49	3	0	3	99	0	0	0				
				100 ⁺	0	0	0				

Vekové zloženie obyvateľstva podľa pohlavia k 31. 12. 2004

Vek	Pohlavie			Vek, veková skupina	Pohlavie			Vek, vek. skupina, ukazovateľ	Pohlavie		
	muži	ženy	spolu		muži	ženy	spolu		muži	ženy	spolu
A	1	2	3	B	4	5	6	C	7	8	9
Spolu	180	197	377					Spolu	180	197	377
0	0	0	0	50	2	1	3	0	0	0	0
1	1	2	3	51	5	1	6	1 - 4	8	7	15
2	3	1	4	52	0	1	1	5 - 9	17	10	27
3	2	0	2	53	1	0	1	10 - 14	16	25	41
4	2	4	6	54	2	1	3	15 - 19	7	13	20
5	4	2	6	55	4	3	7	20 - 24	6	10	16
6	5	2	7	56	0	1	1	25 - 29	3	14	17
7	2	0	2	57	1	3	4	30 - 34	16	20	36
8	2	4	6	58	5	0	5	35 - 39	24	14	38
9	4	2	6	59	1	4	5	40 - 44	14	11	25
10	3	9	12	60	3	4	7	45 - 49	10	6	16
11	5	3	8	61	1	2	3	50 - 54	10	4	14
12	4	4	8	62	1	1	2	55 - 59	11	11	22
13	2	6	8	63	1	4	5	60 - 64	9	13	22
14	2	3	5	64	3	2	5	65 - 69	8	14	22
15	1	3	4	65	2	4	6	70 - 74	9	8	17
16	1	4	5	66	2	4	6	75 - 79	7	9	16
17	2	4	6	67	1	0	1	80 - 84	4	4	8
18	2	2	4	68	1	3	4	85 - 89	0	4	4
19	1	0	1	69	2	3	5	90 - 94	0	0	0
20	1	3	4	70	4	1	5	95 - 99	1	0	1
21	1	2	3	71	2	1	3	100 ⁺	0	0	0
22	0	1	1	72	1	1	2				
23	2	2	4	73	2	3	5	85 ⁺	1	4	5
24	2	2	4	74	0	2	2				
25	0	5	5	75	1	4	5	0 - 17	45	53	98
26	0	3	3	76	1	2	3	18 ⁺	135	144	279
27	2	1	3	77	1	1	2				
28	0	4	4	78	2	1	3	0 - 2	4	3	7
29	1	1	2	79	2	1	3	3 - 5	8	6	14
30	4	5	9	80	2	2	4	6 - 14	29	33	62
31	3	1	4	81	2	1	3				
32	1	4	5	82	0	1	1	0 - 14	41	42	83
33	4	5	9	83	0	0	0	15 - 59M/54Ž	101	92	193
34	4	5	9	84	0	0	0	60 ⁺ M/55 ⁺ Ž	38	63	101
35	6	0	6	85	0	1	1				
36	3	2	5	86	0	1	1	15 - 49 Ž		88	
37	4	7	11	87	0	1	1				
38	5	2	7	88	0	0	0	Štruktúra v %			
39	6	3	9	89	0	1	1	0 - 14	22,78	21,32	22,02
40	7	3	10	90	0	0	0	15 - 59M/54Ž	56,11	46,70	51,19
41	0	3	3	91	0	0	0	60 ⁺ M/55 ⁺ Ž	21,11	31,98	26,79
42	2	1	3	92	0	0	0				
43	4	3	7	93	0	0	0	Priemerný vek	39,13	39,07	39,10
44	1	1	2	94	0	0	0	Index starnutia	92,68	150,00	121,69
45	0	3	3	95	0	0	0				
46	5	1	6	96	0	0	0				
47	0	1	1	97	1	0	1				
48	3	0	3	98	0	0	0				
49	2	1	3	99	0	0	0				
				100 ⁺	0	0	0				

Miera nezamestnanosti v obciach ÚPSVaR Žilina v roku 2009

Mesiac	Počet EAO r. 2009	1/2009		2/2009		3/2009		4/2009		5/2009		6/2009	
		MN	stav UoZ	MN	stav UoZ	MN	stav UoZ	MN	stav UoZ	MN	stav UoZ	MN	stav UoZ
Pracovisko Rajec	9250	4,09	378	4,70	435	5,47	506	6,15	569	0,00		0,00	
Obec		MN	stav UoZ	MN	stav UoZ	MN	stav UoZ	MN	stav UoZ	MN	stav UoZ	MN	stav UoZ
Rajec	2 956	3,96	117	4,57	135	5,72	169	6,22	184	0,00		0,00	
Čičmany	77	9,09	7	9,09	7	10,39	8	12,99	10	0,00		0,00	
Ďurčina	453	5,74	26	6,18	28	5,96	27	6,62	30	0,00		0,00	
Fačkov	362	6,35	23	6,63	24	7,46	27	9,12	33	0,00		0,00	
Jasenové	306	3,27	10	3,92	12	4,25	13	6,21	19	0,00		0,00	
Kamenná Poruba	839	3,10	26	3,93	33	4,05	34	4,41	37	0,00		0,00	
Kľače	165	7,88	13	7,88	13	9,70	16	9,70	16	0,00		0,00	
Konská	603	4,48	27	4,48	27	5,64	34	5,47	33	0,00		0,00	
Kunerad	452	4,42	20	5,09	23	5,31	24	5,53	25	0,00		0,00	
Malá Čierna	145	3,45	5	3,45	5	4,83	7	5,52	8	0,00		0,00	
Rajecká Lesná	569	3,51	20	4,22	24	5,10	29	5,62	32	0,00		0,00	
Rajecké Teplice	1 267	3,71	47	4,10	52	4,42	56	4,97	63	0,00		0,00	
Stránske	306	3,92	12	6,21	19	7,52	23	8,50	26	0,00		0,00	
Šuja	150	2,00	3	2,67	4	3,33	5	5,33	8	0,00		0,00	
Veľká Čierna	199	4,02	8	4,52	9	6,03	12	6,53	13	0,00		0,00	
Zbyňov	401	3,49	14	4,99	20	5,49	22	7,98	32	0,00		0,00	

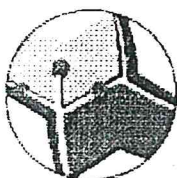
MN - podiel miery

VÝSKUMNÝ ÚSTAV PÔDOZNALECTVA A OCHRANY PÔDY

SOIL SCIENCE AND CONSERVATION RESEARCH INSTITUTE

REGIONÁLNE PRACOVISKO BANSKÁ BYSTRICA

Mládežnícka 36, 974 04 Banská Bystrica



Adresát:

OBECNÝ ÚRAD KLÁČE	
Došlo dňa: 31.08.2009	Registračné zn.:
Podacie číslo: 133109	Skutkový znak a prílohy:
Prílohy:	Výkresy:

Obec Kláče

Obecný úrad Kláče

013 19 Kláče

Vaša značka:

Naša značka:

30-368/2009

Vybavuje:

Ing. Bohunčáková
s.bohuncakova@vupop.sk

Dátum:

20. 07. 2009

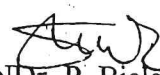
VEC :

Potvrdenie o správnosti údajov mapy BPEJ

Výskumný ústav pôdoznanectva a ochrany pôdy – Pôdna služba v Banskej Bystrici potvrdzuje, že dodaný výkres č. 5 z ÚPN-O Kláče pre návrh územného plánu obce Kláče s vyznačenými hranicami a kódmi BPEJ je v súlade s originálmi máp BPEJ.

Na požadovaných lokalitách boli doplnené hranice a kódy BPEJ. Zakreslené sú v dodanom výkrese č.5.

Prílohy: Výkres budúceho možného použitia poľnohosp. pôdy a lesných pozemkov na nepoľnohospodárske účely
M 1 : 2 000


prof. RNDr. P. Bielek, DrSc.
riaditeľ VÚPOP

A.4 DOKLADOVÁ ČASŤ

VEREJNÁ VYHLÁŠKA

OBEC KLÁČE

o z n a m u j e

prerokovanie návrhu územného plánu obce (ÚPN – O) Kláče.



Občania, právnické a fyzické osoby sa môžu do 30 dní od vyvesenia vyjadriť k predmetnej dokumentácii. Ústne verejné prerokovanie spojené s výkladom spracovateľa sa uskutoční dňa **15. júla 2009 o 16⁰⁰ hod.** v zasedačke Kultúrneho domu v Kláčoch.

Kompletne spracovaná dokumentácia sa nachádza na Obecnom úrade Kláče – možnosť nahliadnutia je každý pracovný deň a na internetovej stránke <http://picasaweb.google.sk/upn.klace>.

**OBEČNÝ ÚRAD
KLÁČE**

VÚB - exp. Rajec
č. účtu: 21722-432/0200

Vyvesené: 24. júna.2009



Jaroslav Gelatik
štarosta obce

**OBEČNÝ ÚRAD
KLÁČE**

VÚB - exp. Rajec
č. účtu: 21722-432/0200

Zvesené: 27 -07- 2009



Informácia o priebehu obstarávania územného plánu obce (ÚPN – O) Kľače

Nad priebehom obstarávania územnoplánovacej dokumentácie pre obec Kľače prevzala odbornú garanciu od 19.09.2005 Ing.Marta Slámková, odborne spôsobilá osoba na obstarávanie územnoplánovacej dokumentácie (v zmysle § 2a stavebného zákona č.50/1976 a jeho noviel), reg. č.108 zo dňa 21.03.2002.

Dňom 20.09.2005 bolo zverejnenie oznámenia (§ 19) spôsobom v mieste obvyklým o začatí obstarávania územného plánu obce (ÚPN – O) Kľače v termíne do 20.10.2005. Prieskumy a rozboru boli spracované v roku 2005 (SAŽP, CZŽP, stredisko Považská Bystrica v spolupráci s Ing.arch.Leszayom a kol.) spolu s KEP (r.2005, SAŽP, CZŽP Žilina, RNDr.Prokša a kol.).

Zadanie pre vypracovanie územného plánu obce Kľače bolo vypracované v textovej forme v januári 2007. Oznámenie o prerokovaní zadania na spracovanie ÚPD obce Kľače bolo v zmysle stavebného zákona č.50/1976 Zb. v platnom znení vystavené na úradnej tabuli obce v termíne od 5.02 2007 do 12.03 2007, čím bola dodržaná 30 – dňová zákonná lehota.

Pripomienky boli vyhodnotené a následne zapracované do zadania. Stanovisko podľa § 20 ods.5 stavebného zákona vydal Krajský stavebný úrad v Žiline, Odbor územného plánovania dňa 08.06.2007 č.j. 2007/00300/TOM, ktorým odporučil schváliť predložený návrh zadania pre územný plán obce Kľače. V obecnom zastupiteľstve obce Kľače bolo zadanie schválené dňa 04.07.2007, č.uznesenia 5/2007, bez pripomienok.

V zmysle § 21 ods.2 stavebného zákona pre obce nad 2000 obyvateľov je potrebné spracovať koncept, čo sa obce Kľače netýka, nakoľko podľa posledného SOBD v roku 2001 mala evidovaný počet 369 obyvateľov.

Spracovaný návrh územného plánu obce (ÚPN – O) Kľače je v súlade so Zadaním pre vypracovanie územného plánu obce Kľače.

Územný plán obce Kľače je spracovaný Slovenskou agentúrou životného prostredia (CMŽP Žilina), hlavný riešiteľ – Ing.arch.Zdena Brzá ,1770 AA + kolektív.

Dňom 24.06.2009 v súlade s § 22 ods.1 stavebného zákona bolo verejnou vyhláškou oznámené začatie verejného prerokovania návrhu ÚPN – O a súčasne bol vystavený na tabuli úradných oznamov k nahliadnutiu a na internetovej stránke: <http://picasaweb.google.sk/upn.klace> (od 24.06.2009 do 27.07.2009). Termín podania pripomienok bol určený – 27.07.2009, čím bola dodržaná 30 dňová zákonná lehota. Dňa 15.07.2009 o 16⁰⁰ hod. sa v priestoroch Obecného úradu (v zasadačke Kultúrneho domu Kľače) uskutočnilo verejné prerokovanie spojené s výkladom spracovateľa.

Udelenie súhlasu na použitie poľnohospodárskej pôdy... bolo vydané Krajským pozemkovým úradom v Žiline dňa 22.01.2009 č.j. KPÚ-2009/00684/15J.



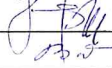


Návrh Všeobecne záväzného nariadenia bol spracovaný v súlade s ustanoveniami stavebného zákona a následne bola podaná žiadosť o posúdenie v zmysle § 25 stavebného zákona na Krajský stavebný úrad v Žiline, Odbor územného plánovania.

Spracoval: Ing.Slámková Marta
odborne spôsobilá osoba, reg.č.108



Prezenčná listina

z verejného prerokovania
návrhu územného plánu obce (ÚPN – O) Kľače
s verejnosťou, konaného dňa 15.07.2009 v Kultúrnom dome Kľače

P.Č.	MENO	ADRESA	PODPIS
1.	LUDMILA DŮRČANSKÁ	MESTO RAJEC	
2.	Jozef Gelač	OBEC KLAČE	
3.	KDEVA BRDA	SAŽP	
4.	EVA BARČIAKOVÁ	SAŽP, CHĚP ŽILINA	
5.	MARTA SLÁMKOVÁ	osobne	
6.			
7.			
8.			
9.			
10.			
11.			
12.			
13.			
14.			
15.			
16.			
17.			
18.			
19.			
20.			
21.			
22.			
23.			
24.			
25.			
26.			
27.			
28.			
29.			
30.			
31.			
32.			
33.			
34.			
35.			
36.			
37.			
38.			
39.			

Záznam

z verejného prerokovania návrhu územného plánu obce (ÚPN – O) Kľače s občanmi,
verejnosťou..., konaného dňa 15.07.2009 v Kultúrnom dome Kľače

Prítomní: podľa priloženej prezenčnej listiny

Rokovanie sa uskutočnilo z podnetu Obecného úradu Kľače, bolo súčasťou 30-dňovej obcou stanovenej lehoty na uplatňovanie pripomienok.

Rokovanie zahájil starosta obce p.Jaroslav Gelatík. Predstavil riešiteľský kolektív spracovateľov územného plánu obce.

Ing.Marta Slámková (odborne spôsobilá osoba pre obstaranie ÚPD, reg.č.108) oboznámila prítomných s celým priebehom prác pri zabezpečovaní spracovania predmetného územného plánu, Ing.arch Zdena Brzá podala odborný výklad za spracovateľa ÚPN – O Kľače.

Nakoľko prítomní zúčastnení nemali žiadne dotazy, rokovanie bolo ukončené.

Zapísala: Ing.Slámková Marta
odborne spôsobilá osoba, r.č.108



O B E C K Ľ A Č E, O B E C N Ý Ú R A D K Ľ A Č E, 0 1 3 1 9 K Ľ A Č E

Č.j.: /2005

Kľače, dňa 19.9.2005

Krajský stavebný úrad v Žiline
ulica A. Kmeťa č.17
010 01 Žilina

Vec : **O z n á m e n i e.**

Obec Kľače v zastúpení starostom obce Jaroslavom Gelatikom, Vám týmto nahlasuje odborne spôsobilú osobu, ktorá bude zabezpečovať celý proces obstarávania ÚPD – , v zmysle § 2a stavebného zákona (novela) č.237/2000 Z.z.:

Ing. Marta Slámková, Udiča č.672, okr. Považská Bystrica, registračné číslo preukazu odbornej spôsobilosti - 108.

S pozdravom


Jaroslav **G e l a t i k**
starosta obce

