

MINISTERSTVO ŽIVOTNÉHO PROSTREDIA  
SLOVENSKEJ REPUBLIKY  
812 35 BRATISLAVA, NÁMESTIE ĽUDOVÍTA ŠTÚRA 1

Odbor geologického práva a zmluvných vzťahov

OBECNÝ ÚRAD KLÁČE	
24.07.2009	
198/07	

Obec Kláče  
Obecný úrad  
013 19 Kláče

Váš list číslo/zo dňa  
160/2009  
24.06.2009

Naše číslo  
33821/2009

Vybavuje/☎  
Mgr. R. Hangáč  
02/57783225


Bratislava  
22.07.2009

Vec

Návrh Územného plánu obce Kláče – stanovisko

Ministerstvo životného prostredia Slovenskej republiky, odbor geologického práva a zmluvných vzťahov v spolupráci so Štátnym geologickým ústavom Dionýza Štúra, odbor Geofondu, na základe oznámenia o prerokúvaní Návrhu Územného plánu obce Kláče. Vám v zmysle §15 ods. 1 zákona č. 44/1988 Zb. o ochrane a využití nerastného bohatstva (banský zákon) v znení neskorších predpisov a § 20 zákona č. 569/2007 Z.z. o geologických prácach (geologický zákon), v znení zákona č. 515/2008 Z.z., ktorým sa menia a dopĺňajú niektoré zákony v oblasti starostlivosti o životné prostredie v súvislosti so zavedením meny euro v Slovenskej republike oznamuje, že z hľadiska geológie a ochrany nerastného bohatstva nemá **žiadne pripomienky** k predmetnej územnoplánovacej dokumentácii.

S pozdravom

  
riadiťka odboru  
v z. RNDr. Mária Lipovská, CSs.

**KRAJSKÝ PAMIATKOVÝ ÚRAD ŽILINA**  
Mariánske nám. 19, 010 01 Žilina

OBEČNÝ ÚRAD KĽAČE	
Doslo dňa: 14.07.2009	Registračné zn. 
Podacie číslo: 197709	Škaračný znak a letnica: 
Prílohy: 	Vybavuje: 

Obecný úrad  
013 19 Kľáče

Váš list. číslo /zo dňa  
160/2009

Naše číslo  
ZA-09/0843-02/Hub

Vybavuje/linka  
PhDr. Hubková

Žilina  
20.7.2009

**Vec**

Návrh ÚPN Obce Kľáče – stanovisko

Na základe Vášho oznámenia o začatí prerokovania návrhu zadania ÚPN Obce Kľáče, doručeného dňa 29.6.2009, Krajský pamiatkový úrad Žilina v súlade s § 11 ods. 2 písm. b) zákona č.49/2002 Z.z. o ochrane pamiatkového fondu v znení v zmene a doplnení zákona č. 208/2009 Z.z. (pamiatkový zákon) a podľa § 29 ods. 4) pamiatkového zákona vydáva

**s t a n o v i s k o**  
**k návrhu územného plánu Obce Kľáče:**

Predložený návrh územného plánu je v súlade s podmienkami stanoviska KPÚ Žilina č. ZA-07/0256-02/Hub, zo dňa 20.2.2007 k zadaniu ÚPN obce Kľáče, v ktorom boli stanovené podmienky ochrany a zachovania kultúrno-historického potenciálu.

Obsiahnuté sú v dostatočnej miere v časti A 2.5. Návrh urbanistickej koncepcie priestorového usporiadania a funkčného využitia a v záväznej časti v bode A 2.18 Zásady a regulatívy priestorového a funkčného využitia.

*Krajský pamiatkový úrad Žilina*  
Mariánske nám. č. 19  
010 01 ŽILINA  
tel.: 041/5622103 fax: 041/5622743

  
Ing. Miloš Dudáš, CSc.  
riaditeľ

<b>OBEC KLPAČE</b>		Archeologický ústav SAV, Akademická 2, 949 21 Nitra	
Nitra	20.07.2009	Registračné zn.	
Podacie číslo:	184/09	Skartačný znak a číslo:	
Prílohy:		Vybavuje:	
Vaša značka	160/2009	Naša značka	1155/09-9887
		Dátum	10.07.2009
		Vybavuje	Z. Poláková

Obec Kľače  
Obecný úrad Kľače  
013 19 Kľače

**VEC: „Návrh územného plánu obce (ÚPN - O) Kľače“**  
- vyjadrenie pre vydanie rozhodnutia

V zmysle zákona č. 50/1976 Zb. o územnom plánovaní a stavebnom poriadku (úplné znenie 109/1998 Z.z.) a zákona 49/2002 Z.z. o ochrane pamiatkového fondu a v záujme zjednodušenia agendy vydáva Archeologický ústav SAV nasledovné vyjadrenie ako podklad k rozhodnutiu (stanovisku) **Krajského pamiatkového úradu**. Vzhľadom na predpokladaný výskyt archeologických nálezov, považuje AÚ SAV v Nitre za nevyhnuté vykonať **záchranný archeologický výskum**.

V záujme ochrany arch. kultúrneho dedičstva musí stavebník splniť tieto podmienky:

- Stavebník ohlásí najmenej s mesačným predstihom plánovaný začiatok prác Krajskému pamiatkovému úradu a Archeologickému ústavu SAV v Nitre.
- Stavebník zabezpečí oprávnenú osobu na vykonanie archeologického výskumu, ktorou je podľa § 36 ods. 2 zákona o ochrane pamiatkového fondu Archeologický ústav SAV v Nitre, alebo iná právnická osoba s oprávnením vydaným Ministerstvom kultúry SR.
- Stavebník a dodávateľ zároveň vytvoria priaznivé podmienky pre uskutočnenie záchranného archeologického výskumu (umožnenie vstupu na pozemok za účelom vykonania záchranného archeologického výskumu, záchrany a dokumentácie archeologických situácií a nálezov).
- Náklady na archeologický výskum uhradí stavebník v zmysle § 33 ods. 1 citovaného zákona.
- Nálezy z archeologického výskumu budú uložené v depozitároch inštitúcie vykonávajúcej výskum.
- Ak v priebehu výkopových práce mimo povoleného výskumu dôjde k odhaleniu nepredvídaného nález, musí to nálezcovia ohlásiť Krajskému pamiatkovému úradu. Ohlásiť nález Krajskému pamiatkovému úradu je povinný nálezcovia, alebo osoba zodpovedná za vykonanie prác, pri ktorých došlo k nález, najneskôr na druhý pracovný deň po jeho nájdení, podľa § 40 odseku 2 zákona o ochrane pamiatkového fondu. V zmysle § 40 odseku 3 citovaného zákona, sa musí nález ponechať bez zmeny, až do obhliadky Krajským pamiatkovým úradom, alebo ním poverenou osobou.
- Ak budú zistené unikátne archeologické situácie, stavebník ich zakomponuje do projektovej dokumentácie podľa pokynov Krajského pamiatkového úradu.

V zmysle Správneho poriadku Vás žiadame o doručenie rozhodnutia v predmetnej veci.

**Zdôvodnenie:**

Z katastrálneho územia obce Kľače v dokumentácii Archeologického ústavu SAV zatiaľ nevidujeme žiadne archeologické nálezy. Prvá písomná zmienka pochádza zo začiatku 16. storočia, čo znamená, že už minimálne v tomto období musela byť obec a jej okolie osídlené. Archeologickými výskumami Žilinskej kotliny sa potvrdilo, že tento priestor bol veľmi husto osídľovaný od praveku až po stredovek. Vzhľadom na skutočnosť, že tu v minulosti nebol uskutočnený žiaden archeologický výskum alebo prieskum, je možné archeologické lokality len predpokladať a to na základe vyššie uvedených skutočností.

Na základe uvedených skutočností je nevyhnutné, aby sa do plánovaného územného plánu obce zakomponovali podmienky Archeologického Ústavu.

S pozdravom

  
**ARCHEOLOGICKÝ ÚSTAV**  
PhDr. Matej Ruttkay, CSc. Slovenská akadémia vied  
riaditeľ AÚ SAV Akademická 2  
949 21 NITRA

tel: 037/73 356 17  
IČO: 166 723

Fax: 037/72 356 18  
Bankové spojenie: Štátna pokladnica

mail: matej.ruttkay@savba.sk  
č. ú. 700005591/8180



# ŠTÁTNY GEOLOGICKÝ ÚSTAV DIONÝZA ŠTÚRA

MLYNSKÁ DOLINA 1, 817 04 BRATISLAVA 11

OBECNÝ ÚRAD KĽAČE	
Došlo dňa: 15. 7. 2009	Registračné zn.: 
Podacie číslo: 178/09	Skartovaný znak a lehota: 
Prílohy: 	Vybavuje: 

Obec Kľače  
Obecný úrad  
013 19 Kľače

• Váš list číslo / zo dňa  
160/2009

• Naše číslo  
2311-1423/2124/09

• Vybavuje / linka  
Mgr. Kušík  
02/59375323

• Bratislava  
13.7.2009

• Vec

## ÚPN obce Kľače – oznam

Váš list č.j. 160/2009 z 24.6.2009 po vypracovaní substanoviska sme postúpili na vyjadrenie MŽP SR, sekcii geológie a prírodných zdrojov, Bratislava.

S pozdravom

Štátny geologický ústav Dionýza Štúra  
Mlynská dolina 1 17  
817 04 BRATISLAVA 11

RNDr. Milan Gargulák, CSc.  
vedúci odboru Geofondu

ŠTÁTNA OCHRANA PRÍRODY SLOVENSKEJ REPUBLIKY

REGIONÁLNE CENTRUM OCHRANY PRÍRODY VO VARÍNE

SPRÁVA NÁRODNÉHO PARKU  
MALÁ FATRA

Hmčárska ul. 197, 013 03 Varín



Dosslo dňa: 14. 07. 2009		Registračná čísla:
Podacie číslo: 189/09	Škartačný znak a lehota:	
Priložky:	Vybavuje:	

Krajský úrad životného prostredia v Žiline  
Odbor starostlivosti o životné prostredie  
Námestie Ľudovíta Štúra č. 3  
010 01 Žilina

Váš list číslo/zo dňa  
2009/00925-02/Tru

Naše číslo  
NPMF/0585/2009/2

Vybavuje  
Ing. L. Sibilová

Varín  
23.7.2009

Vec: Stanovisko k Návrhu územného plánu obce Kľače

A. Vstupné údaje

**Predmet:** Predmetom žiadosti je stanovisko k Návrhu územného plánu obce Kľače

**Žiadateľ:** Obec Kľače, Obecný úrad Kľače, 013 19

**Účel stanoviska:** vydanie stanoviska organizácie ochrany prírody, ktoré bude podkladom pre vyjadrenie orgánu ochrany prírody a krajiny k územnoplánovacej dokumentácii

B. Stanovisko

**Identifikácia územia:**

Návrh územného plánu obce sa týka katastrálneho územia obce Kľače.

**Hodnotenie z hľadiska ochrany prírody a krajiny:**

Katastrálne územie obce Kľače leží v prvom stupni ochrany podľa zákona č. 543/2002 Z.z. o ochrane prírody a krajiny.

Podľa RÚSES Žilina k.ú. obce preteká regionálny biokoridor Rbk 18 Vodný tok a niva Rajčianky.

**Návrh riešenia:**

Správa NP Malá Fatra nemá námietky voči doplneniu základných prvkov MÚSES do ÚPN-O a to biocentier miestneho významu –

- Mbc1 lesný porast Borovčie
- Mbc2 lesný porast Chrástky
- Mbc3 pasienky v lokalite Nivy

a biokoridorov miestneho významu –

- Mbk1 potok Kľače
- Mbk2 terastrický biokoridor medzi Mbc2 a Mbc3.

Správa NP Malá Fatra ďalej odporúča v kapitole A.2.11 Návrh ochrany prírody a tvorby krajiny vrátane prvkov ÚSES a ekostabilizačných opatrení (str.37) doplniť do bodu, kde sa odporúča podpora a ochrana prirodzeného vývoja biotopov v miestnych biocentrách, že Mbc3 ako pasienok vyžaduje pravidelný manažment extenzívne pasenie a kosenie, čím sa podporí jeho druhová diverzita.

Štátna ochrana prírody SR  
Regionálne centrum ochrany prírody  
Správa Národného parku Malá Fatra  
Hmčárska ul. 197  
013 03 Varín

Ing. Peter Čáder  
riaditeľ Správy NP Malá Fatra

Na vedomie: Obec Kľače, Obecný úrad Kľače, 013 19

Telefón  
041/56 92 311

Fax  
041/56 92 101

e-mail  
ssnpmf@isopsr.sk

Bankové spojenie  
7000315362/8180

IČO  
17058520

DIČ  
2021526188

IČDPH  
SK2021526188



LETECKÝ ÚRAD SLOVENSKEJ REPUBLIKY  
CIVIL AVIATION AUTHORITY OF THE SLOVAK REPUBLIC  
LETISKO M. R. ŠTEFÁNKA  
823 05 BRATISLAVA

OBECNÝ ÚRAD KĽAČE	
Došla dňa: 23.07.2009	Registračná značka:
Podacie číslo: 128/09	Štátny úrad v Bratislave
Prihoda:	Vyrobca:

• Obec Kľače  
• Obecný úrad Kľače  
• 013 19 Kľače  
•

Váš list číslo / zo dňa      Naše číslo      Vybavuje / linka      Bratislava  
160/2009 /24.06.2009      6254/313-2212/2009      Ing. Tomanová / 0918 382 047      15.07.2009

Vec

### Územný plán obce Kľače

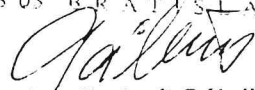
Vaším listom ste nám oznámili prerokovanie návrhu „Územného plánu obce Kľače“, okres Žilina.

Letecký úrad Slovenskej republiky, ako príslušný orgán štátnej správy na úseku civilného letectva v zmysle § 28 ods. 3 zákona č. 143/1998 Z.z. o civilnom letectve (letecký zákon) a o zmene a doplnení niektorých zákonov v znení neskorších predpisov, Vám oznamuje, že z hľadiska záujmov civilného letectva nemáme na riešené územie žiadne požiadavky.


Upozorňujeme Vás však na skutočnosť, že v zmysle § 30 leteckého zákona je nutné prerokovať s Leteckým úradom Slovenskej republiky nasledujúce stavby:

- stavby a zariadenia vysoké 100 m a viac nad terénom (§ 30 ods. 1, písmeno a),
- stavby a zariadenia vysoké 30 m a viac umiestnené na prírodných alebo umelých vyvýšeninách, ktoré vyčnievajú 100 m a viac nad okolitú krajinu (§ 30 ods. 1, písmeno b),
- zariadenia, ktoré môžu rušiť funkciu leteckých palubných prístrojov a leteckých pozemných zariadení, najmä zariadenia priemyselných podnikov, vedenia VVN 110 kV a viac, energetické zariadenia a vysielačie stanice (§ 30 ods. 1, písmeno c),
- zariadenia, ktoré môžu ohroziť let lietadla, najmä zariadenia na generovanie alebo zosilňovanie elektromagnetického žiarenia, klamlivé svetlá a silné svetelné zdroje (§ 30 ods. 1, písmeno d).

LETECKÝ ÚRAD  
SLOVENSKEJ REPUBLIKY  
Letisko M. R. Štefánka  
823 05 BRATISLAVA

  
Ing. Ľudovít Gábriš  
riaditeľ odboru letísk a stavieb

Prílohy: -



# SLOVENSKÁ SPRÁVA CIEST

OBECNÝ ÚRAD KĽAČE	
Došlo dňa: 29.07.2009	Registračná zn.: 
Podacie číslo: 201109	Starostský znak a levostr.: 
Prílohy: 	Vybavuje: 

Obec Kľače  
Obecný úrad Kľače  
013 19 Kľače

Vaša zn.:	Naša zn.:	Vybavuje/linka:	Dátum:
160/2009	27692/3120/2009	Ing. Lobotková 02/502 55 425 Ing. Bogárová 02/502 55 308 Ing. Zemiaková 041/50 74 636	23.07.2009

Vec: Návrh ÚPN obce Kľače  
- stanovisko -

Na základe Vášho listu č.j. 160/2009, ktorým nás žiadate o stanovisko k Návrhu ÚPN obce Kľače, Vám oznamujeme nasledovné:

Katastrálnym územím obce prechádzajú nasledovné cesty:

- cesta prvej triedy I/64 v trase – Rajec – Rajecké Teplice;
- cesta tretej triedy III/518 13 v trase – Jasenová – Kľače.

Návrh ÚPN obce Kľače je v súlade s požiadavkami SSC k Zadaniu pre ÚPN obce Kľače (list č.j. 3255/3120/2007).

V textovej časti (str. 38) žiadame opraviť názov stavby „I/64 Rajec – Šuja“ na „I/64 Kľače – Šuja“. Cesty druhej a tretej triedy patria podľa Zákona NR SR č. 416 / 2001 Z. z. do kompetencie VÚC. Návrh ÚPN obce Kľače je potrebné odsúhlasiť s Úradom Žilinského samosprávneho kraja Žilina, ktorý je ich majetkovým správcom.

S Návrhom ÚPN obce Kľače súhlasíme.

S pozdravom

SLOVENSKÁ SPRÁVA CIEST  
Miletičova 19  
826 19 BRATISLAVA  
-50-

Ivan Brečka

poverený zástupca riaditeľa  
úseku pre riadenie investícií a správu

Co: SSC IVSC Žilina

Slovenská správa ciest  
Miletičova 19  
826 19 Bratislava

Tel.: 02/502 55 111  
Fax 02/555 67 976

Bankové spojenie  
Štátna pokladnica  
č. ú. 7000135433/8180

IČO 003328

**K + M spol s.r.o.**  
Jasenové 1, 013 19 Kľače

---

**Obec K ľ a ě**  
v zastúpení starostom obce  
Obecný úrad č.1  
013 19 Kľače

Jasenové, dňa 24.08. 2009

Vec:

Vyjadrenie k Oznámeniu o začatí prerokovania návrhu územného plánu obce Kľače.

Po oboznámení sa s príslušnou dokumentáciou zverejnenou na internetovej stránke <http://picasaweb.google.sk/upn.klace> Vám Poľnohospodárske družstvo K+M, s.r.o. dáva k návrhu ÚPN – O Kľače nasledovné stanovisko :

súhlasí bez pripomienok.

Na pozemkoch, kde je prevedená odvodňovacia drenáž - pri ich budovaní, prípadne pri poruchách na drenážnom systéme žiadame dať drenážny systém do pôvodného funkčného stavu.

S pozdravom

konateľ

**K+M spol. s r.o.**  
Jasenové 1  
DIČ: 0086393223/894





**VYHODNOTENIE  
PRIPOMIENOK OBČANOV, VEREJNOSTI, FYZICKÝCH A PRÁVNICKÝCH OSÔB  
K NÁVRHU ÚZEMNÉHO PLÁNU OBCE (ÚPN – O) KLAČE**

P.Č.	OBČANIA, VEREJNOSŤ, FYZICKÉ A PRÁVNICKÉ OSOBY	PRIPOMIENKA	STANOVISKO OBSTARÁVATEĽA
	<p>V stanovennom <i>neobdržala</i></p>	<p>termín e 24.06.2009 – 27.07.2009 <b>ž i a d n e</b> pripomienky k návrhu plánu obce ( ÚPN – O) Kľače.</p>	<p>obec územného</p>

Vypracoval: Ing. Slámková Marta  
odborne spôsobilá osoba, reg.č.108



Jaroslav Gelatík  
starosta